




T.C. KALKINMA BAKANLIđI GÜNEYDOđU ANADOLU PROJESİ BÖLGE KALKINMA İDARESİ BAŞKANLIđI



2014

Performans Programı



BAKAN SUNUŐU

Son yıllarda gerek dünyada gerekse ülkemizde hızlı bir deęişim ve dönüşüm yaşanmakta, kamu idarelerinin sunmuş olduęu hizmetlerden yararlanan vatandaşların ihtiyaçlarını dikkate alan bir yönetim anlayışı öne çıkmaktadır.

Bu yaklaşım paralelinde mali yönetim sistemimizi yeniden düzenleyen 5018 sayılı Kamu Mali Yönetim ve Kontrol Kanunu 24.12.2003 tarih ve 25326 sayılı Resmi Gazetede yayımlanmıştır. Bu Kanun ile kamu kaynaklarının etkili, ekonomik ve verimli bir şekilde elde edilmesi ve kullanılmasının, hesap verebilirlięin ve malî saydamlığı sağlanması, kamu malî yönetiminin yapısı, işleyişi, kamu bütçelerinin hazırlanması, uygulanması, tüm mali işlemlerin muhasebeleştirilmesi, raporlanması ve mali kontrolün düzenlenmesi amaçlanmaktadır.



Anılan Kanunun 9 uncu maddesi uyarınca ve Maliye Bakanlığı tarafından yayımlanan Kamu İdarelerince Hazırlanacak Performans Programları Hakkında Yönetmelik ile Performans Programı Hazırlama Rehberine uygun olarak hazırlanan Güneydoęu Anadolu Projesi Bölge Kalkınma İdaresi Başkanlığı'nın 2014 yılı Performans Programının başarı ile uygulanacağını temenni ediyor ve bu vesile ile programın hazırlanmasında emeęi geçen Başkanlık çalışanlarına değerli katkıları ve hizmetleri için teşekkür ediyorum.

Cevdet YILMAZ
Devlet Bakanı

GAP İDARESİ BAŞKANI SUNUŞU

5018 Sayılı Kamu Mali Yönetim ve Kontrol Kanunu ile kamu kaynaklarının etkili, ekonomik ve verimli kullanması, mali saydamlık ve hesap verme sorumluluğu çerçevesinde sonuç odaklı bir yaklaşımla performans esasına dayalı bir bütçeleme anlayışı öngörülmüştür.

Güneydoğu Anadolu Bölgesi'nde kalkınmayı hızlandırmak, yatırımların eşgüdüm içerisinde gerçekleşmesini sağlamak üzere kurulmuş olan GAP Bölge Kalkınma İdaresi Başkanlığı bölge halkının gelir düzeyini ve hayat standardını yükseltmek, yeni istihdam imkânları yaratmak için hedeflerini belirlemiş ve tüm çalışmalarını bu hedefleri gerçekleştirmeye odaklanmıştır.



İdaremizin 2013–2017 Stratejik Planında yer alan amaç ve hedeflerimizden öncelikli olanlarının tespit edilerek 2014 yılı performans hedefleri ve göstergelerinin, yürütülecek faaliyet-projelerin açıklandığı Güneydoğu Anadolu Projesi Bölge Kalkınma İdaresi Başkanlığı 2014 yılı Performans Programının ülkemiz ve bölgemiz için hayırlı olmasını diler, bu vesile ile çalışmalarda yoğun mesailerini ve katkılarını esirgemeyen İdaremiz çalışanlarına sonsuz teşekkürlerimi sunarım.

Sadrettin KARAHOCAGİL
GAP İdaresi Başkanı

İÇİNDEKİLER

I- GENEL BİLGİLER.....	5
Misyon ve Vizyon.....	5
A- Yetki, Görev ve Sorumluluklar.....	5
B- Teşkilat Yapısı.....	7
C- Fiziksel Kaynaklar.....	10
D- İnsan Kaynakları.....	11
II- PERFORMANS BİLGİLERİ.....	14
A- Temel Politika ve Öncelikler.....	14
B- Amaç ve Hedefler.....	16
C- Performans Hedef ve Göstergeleri ile Faaliyetler.....	17
D- İdarenin Toplam Kaynak İhtiyacı.....	76
III- EKLER.....	78

I- GENEL BİLGİLER

Misyon ve Vizyon

MİSYONUMUZ

GAP Bölge Kalkınma İdaresi Başkanlığı, insan odaklı sürdürülebilir bölgesel kalkınmayı sağlamak için katılımcılık ilkesi doğrultusunda, bölgesel kalkınma planı ve programlarının yapılmasını, uygulanmasını koordine eden, izleyen ve değerlendiren, uygulamalar için fon yaratan, model olabilecek yenilikçi projeler geliştiren, yerel kapasiteyi güçlendiren, bilgi birikimini ulusal ve uluslar arası alanda aktaran bir bölgesel kalkınma kuruluşudur

VİZYONUMUZ

Sürdürülebilir bölgesel kalkınma konusunda, ulusal alanda lider ve uluslararası alanda örnek bir kuruluş olmaktır.

A- Yetki, Görev ve Sorumluluklar

GAP Bölge Kalkınma İdaresi Teşkilatının kurulması; 12 Mart 1986 tarihli ve 3268 sayılı, 9 Nisan 1987 tarihli ve 3479 sayılı, 1 Haziran 1989 tarihli ve 3569 sayılı kanunların verdiği yetkiye dayanılarak Bakanlar Kurulu'nca 27 Ekim 1989 tarihinde kararlaştırılmış ve 6 Kasım 1989 tarih ve 20334 sayılı Resmi Gazete'de yayımlanan **GAP Bölge Kalkınma İdaresi Teşkilatı'nın Kuruluş ve Görevleri Hakkındaki 388 Sayılı Kanun Hükmünde Kararname (KHK)** ile gerçekleştirilmiştir.

GAP Bölge Kalkınma İdaresi Teşkilatı, 388 sayılı KHK'da (yapılan değişiklikler dahil) **“Güneydoğu Anadolu Projesi kapsamına giren yörelerin – Adıyaman, Batman, Diyarbakır, Gaziantep, Kilis, Mardin, Siirt, Şanlıurfa ve Şırnak - süratle kalkındırılması, yatırımların gerçekleştirilmesi için plan, altyapı, ruhsat, konut, sanayi, maden, tarım, enerji, ulaştırma ve diğer hizmetleri yapmak veya yaptırmak, yöre halkının eğitim düzeyini yükseltmek için gerekli tedbiri almak veya aldırarak, kurum ve kuruluşlar arasındaki koordinasyonu sağlamak”** üzere 15 yıllık bir süre için kurulmuştur. GAP Bölge Kalkınma İdaresi Teşkilatının görevleri 2. maddede aşağıdaki şekilde belirlenmiştir:

- a) Adıyaman, Diyarbakır, Gaziantep, Mardin, Siirt ve Şanlıurfa illerini içine alan GAP Bölgesi (Batman, Kilis ve Şırnak da il statüsünü kazandıktan sonra buraya dahil olmuştur) için gerekli araştırma ve uygulama projelerini yapmak ve yaptırmak,
- b) Bölge içindeki faaliyetleri yönlendirmek, uygulamasını değerlendirmek ve takip etmek,
- c) Bölge'de uzun vadeli planlar ve programlar muvacehesinde süratle kalkınmayı sağlamak için tarım madencilik, imalat sanayi, enerji, ulaştırma, haberleşme, inşaat, turizm gibi kamu hizmetleri, beşeri kaynaklar, sosyal ekonomi, bilim araştırma, geliştirme ve teknoloji, çevre ve şehircilik, bölge geliştirme ve kültür sektörlerinde yapılacak yatırımlar konusunda çalışmalarda bulunmak, çalışmalarını yönlendirmek, koordinasyonu ve uygulamaların gerçekleşmesini sağlamak,
- d) Bölge'de sektörler arası entegrasyonu sağlayacak şekilde bölge planlamasını gerçekleştirmek,
- e) Bölge'de kaynakların kullanılması, dış ekonomik ilişkiler, finansman dengesi, krediler, bankalar, fiyatlar ve sermaye piyasası konularında gerekli çalışmaları yapmak,

- f) Nazım ve uygulama imar planları ile revizyonların tamamını veya bir kısmını plan değişikliği dahil ada ve parsel bazına kadar yapmak veya yaptırmak (Değişiklik: 25.01.2006 - 5449/30 md: Nazım ve uygulama imar planlarını yapmak veya yaptırmak),
- g) Yol, su, elektrik, kanalizasyon ile konut, sanayi ve ulaştırma hizmetlerini yürütmek,
- h) Kamu kurum ve kuruluşlarına ait her türlü bina ve tesislerin yapılmasında koordinasyonu sağlamak,
- ı) Milli Eğitim Bakanlığı ve ilgili diğer kamu kurum ve kuruluşları ile koordine edilerek, halkın tarımsal alan dahil her konuda eğitim düzeyinin yükseltilmesini ve her derecedeki eğitim kurumlarının açılmasını sağlamak,
- i) (Ek: 25.01.2006-5449/30 md.; Değişik: 08.08.2011-KHK-649/56 md.) Bölge planlarının tamamlayıcılığını ve bütünlüğünü gözeterek, Kalkınma Ajanslarının ortak ve daha etkili çalışmalarına yardımcı olmak ve bu konularda görüş ve öneriler geliştirmek,
- j) Başbakanlıkça bu konuda verilecek diğer görevleri yapmak,

1997 yılından sonra 388 sayılı KHK’da yer alan bazı maddeler değiştirilmiş, bazı maddeler çıkarılmış veya eklenmiştir.

✚ 388 sayılı KHK’nın 9’uncu maddesi, 11 Aralık 1997 tarih ve 4314 sayılı Kanun ile değiştirilerek İdare'nin gelirleri;

- a) Başbakanlık bütçesine konulacak ödenekler,
- b) Her türlü yardım, kredi, hibe ve bağışlar,
- c) Faiz, hizmet, kira gelirleri ile sair gelirler şeklinde belirlenmiştir.

✚ GAP Bölge Kalkınma İdaresi Teşkilatının görev süresi 11 Kasım 2004 tarih ve 25640 sayılı Resmi Gazete’de yayımlanan 5254 sayılı Kanun ile 3 yıl uzatılmıştır.

✚ 1 Haziran 2007 tarih ve 25539 sayılı Resmi Gazete’de yayımlanan 5670 sayılı Kanun ile İdarenin süresi 5 yıl uzatılarak 388 sayılı KHK’da aşağıdaki değişiklikler yapılmıştır:

- KHK’nın 1’inci maddesinde yer alan “hükmi şahsiyeti haiz ve 18 yıl” ibaresi “tüzel kişiliğe sahip ve 23 yıl” şeklinde değiştirilmiş ve aynı maddeye “Güneydoğu Anadolu Projesi Bölge Kalkınma İdaresi Teşkilatının görev süresini uzatmaya Bakanlar Kurulu yetkilidir” ibaresi eklenmiştir.
- Ek md 1 - GAP Bölge Kalkınma İdaresi Başkanlığı, milli savunma ve milli güvenliğe ilişkin hususlar saklı kalmak kaydıyla görevleri ile ilgili olarak gerekli gördüğü bilgileri bütün kamu kurum ve kuruluşlarından ve diğer gerçek ve tüzel kişilerden doğrudan istemeye yetkilidir. Kendilerinden bilgi istenen bütün kamu kurum ve kuruluşları ile diğer gerçek ve tüzel kişiler bu bilgileri zamanında vermekle yükümlüdür.

Bu şekilde elde edilen bilgilerden ticari sır niteliğinde olanların gizliliğine uyulur.

GAP Bölge Kalkınma İdaresi Başkanlığı, GAP ile ilgili her konuda bilgi toplamada, planların hazırlanmasında ve uygulamanın izlenmesinde, bakanlıklar, kamu kurum ve kuruluşları, kamu iktisadi teşebbüsleri ve kamu kurumu niteliğindeki kuruluşlar ve sivil toplum kuruluşları ile yakın işbirliği içinde bulunur.

✚ 3 Ağustos 2012 tarih ve 28373 sayılı Resmi Gazete’de yayımlanan 2012/3354 sayılı Bakanlar Kurulu Kararı ile 5 yıl daha uzatılmıştır. Böylece İdarenin görev süresi 28 yıl olmuştur.

18 Haziran 2008 tarih ve 26910 sayılı Resmi Gazete’de yayımlanan 2008/11 sayılı Başbakanlık Genelgesi ile uygulamaya konulan **GAP Eylem Planı**’nın izlenmesi, değerlendirilmesi ve koordinasyonundan sorumlu kuruluş olarak da GAP Bölge Kalkınma İdaresi belirlenmiştir. Ayrıca oluşturulan “GAP Eylem Planı İzleme ve Yönlendirme Komitesi”nin başkanlığı ve sekreteryaya hizmetleri de GAP İdaresi tarafından yürütülmektedir.

15 Ocak 2009 tarih ve 27111 sayılı Resmi Gazete’de yayımlanan 2008/14535 sayılı Bakanlar Kurulu Kararı ile GAP Bölge Kalkınma İdaresi Teşkilatı’nın Ankara’da bulunan merkezi 2 Mart 2009 tarihinde Şanlıurfa’ya taşınmıştır.

Kuruluşundan bu yana Başbakanlığa bağlı olarak çalışan GAP Bölge Kalkınma İdaresi Başkanlığı, 3046 sayılı Kanuna 3/6/2011 tarih ve 643 sayılı KHK ile eklenen 19/A maddesi uyarınca hazırlanan ve 8 Temmuz 2011 tarih ve 27988 sayılı Resmi Gazete’de yayımlanan Cumhurbaşkanlığı makamı onayına istinaden Kalkınma Bakanlığına bağlanmıştır.

B- Teşkilat Yapısı

GAP Bölge Kalkınma İdaresi Başkanlığı (GAP İdaresi)

GAP İdaresi, bir başkan ve iki başkan yardımcısı ile yeterli sayıda uzman ve memurdan oluşur. Merkez teşkilatı ve taşra teşkilatı Şanlıurfa’da örgütlenmiştir. Ankara’da ise bir irtibat ofisi bulunmaktadır.

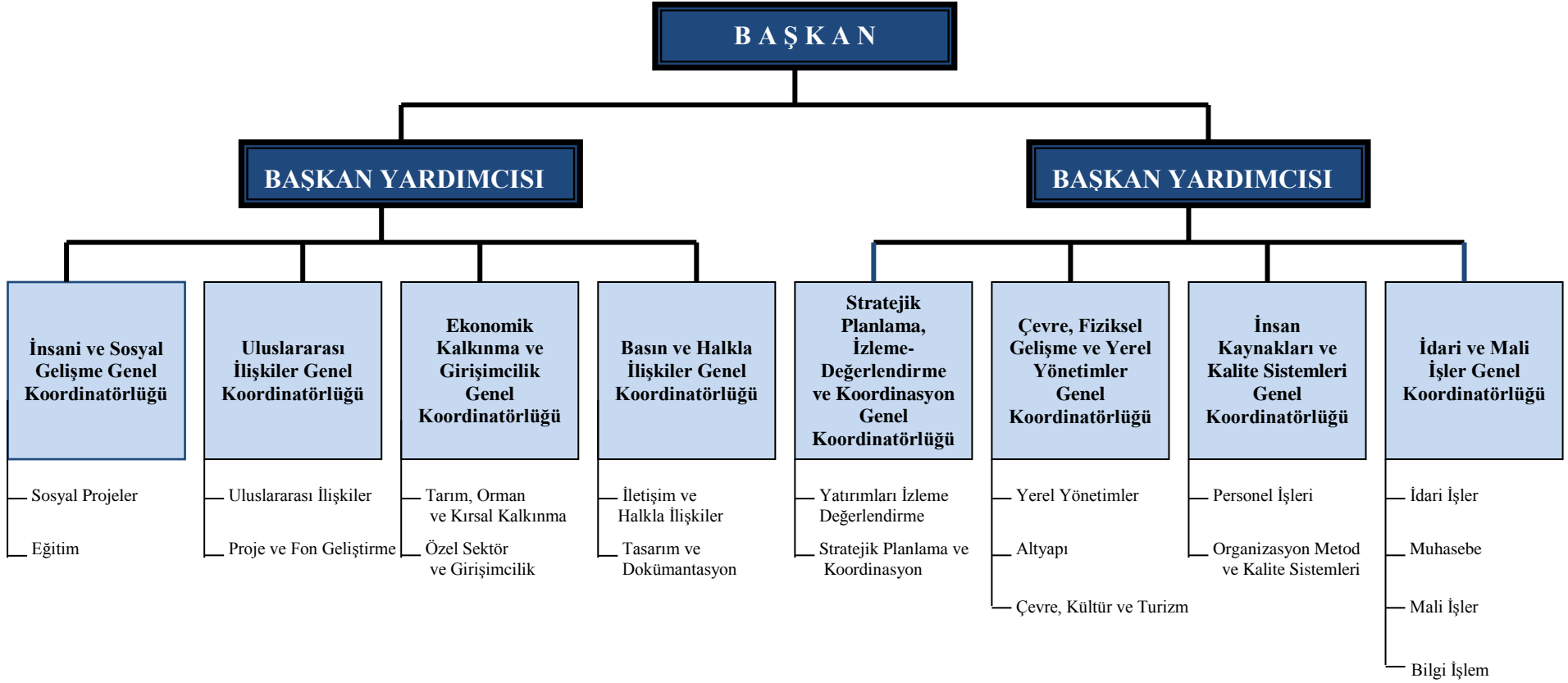
GAP Bölge Kalkınma İdaresi Başkanlığı, ilgili Kalkınma Bakanlığına bağlı olarak, Bölge kalkınmasına dair planlama, araştırma ve uygulama çalışmalarını yürütmekle görevlidir.

388 sayılı KHK’ye göre Şanlıurfa’da örgütlenen GAP İdaresi Bölge Müdürlüğü ise GAP Bölgesi’nde uygulama ve araştırma çalışmalarını yürütmektedir.

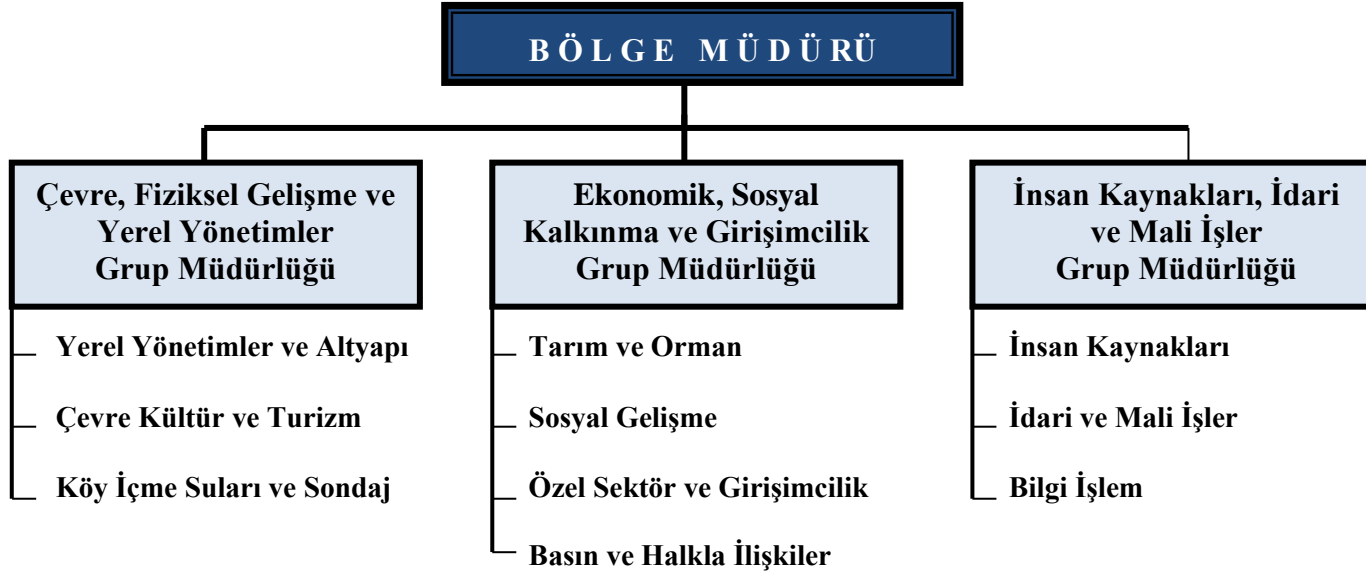
GAP İdaresi’nin kuruluş yasası olan 388 sayılı KHK’da GAP İdaresi’nin 1 Başkan, 2 Başkan Yardımcısı ,3 müşavir (17 Ağustos 2011 tarih ve 28028 sayılı Resmi Gazete’de yayımlanan 649 sayılı KHK’nın ekli cetvel) ve yeterli sayıda uzmandan oluşacağı ifade edilmiştir. Bu çerçevede 1989 yılında matris sisteme dayanan bir organizasyon yapısı oluşmuştur. İdare’nin 2001/39 sayılı Başbakanlık Genelgesi doğrultusunda Merkez ve Bölge teşkilatında bulunan tüm birimlerle birlikte “norm kadro” çalışmalarını tamamlaması ile bugünkü organizasyon yapısının temeli oluşturulmuştur.

2006 yılındaki son düzenlemelerle Merkez ve Bölge Müdürlüğü’nün organizasyon şeması aşağıdaki son halini almıştır:

ŞEKİL 1: GAP İDARESİ MERKEZ TEŞKİLATI ORGANİZASYON ŞEMASI



ŞEKİL 2: GAP İDARESİ BÖLGE TEŞKİLATI ORGANİZASYON ŞEMASI



C- Fiziksel Kaynaklar

GAP Bölge Kalkınma İdaresi Başkanlığının Merkezi ve Bölge Müdürlüğü Şanlıurfa'dadır. Ankara'da ise bir irtibat ofisi bulunmaktadır.

Bölgede ve merkezde bulunan hizmet binaları ile irtibat ofisi binası kiralanmıştır. Şanlıurfa'da yer alan merkez hizmet binası 10 katlı olup teras katında yemekhanesi bulunmaktadır. Yine Şanlıurfa'daki Bölge Müdürlüğü, Devlet Su İşleri (DSİ) Genel Müdürlüğüne ait bir kampus içinde yer almakta; 3 adedi ofis, 4 adedi de lojman olarak kullanılan toplam 7 binadan oluşmaktadır. Binalar iki katlı olup, her katta iki daire vardır. Ankara'daki irtibat ofisi ise 4 katlı bir apartmanda bulunmaktadır.

Taşıtlar

Başkanlıkta toplam 9 kiralık binek araç, Bölge Müdürlüğünde 5 kiralık binek araç, 2 traktör, 1 sondaj makinesi bulunmaktadır.

Bilgi Teknolojileri Altyapısı

GAP İdaresinin Merkezde bulunan iletişim ağı altyapısı 2009 yılında, Başkanlık Merkezinin Şanlıurfa'ya taşınmasından dolayı yenilenerek, Bölge Müdürlüğünde ise 1999 yılında kurulan bilgisayarlar ile switch'ler arasında 10/100 Mbit hızında çalışan ethernet tabanlı altyapıya geçilmiştir. Kablolamada ise Merkezde Fiber Optik ve UTP Kablolar kullanılırken Bölge Müdürlüğünde ise UTP kablolar kullanılmıştır.

GAP İdaresi Merkezi ve Bölge Müdürlüğü arasında fiziksel/sanal aktif bir bağlantı bulunmamaktadır.

GAP İdaresi Merkezi 5 Mbit'ten 15 Mbit'te hızına çıkarılmış olup fiber optik kablo üzerinden servis sağlayıcı firma aracılığı ile internet bağlantısına sahiptir. GAP İdaresi Bölge Müdürlüğü ise 2 GB hızında GSHDSL iptal edilerek GAP İdaresi Merkezi aracılığı ile internet bağlantısına sahiptir.

***E-Dönüşüm (İnternet, Intranet olanakları, web sayfaları, portal çalışmaları vb.)**

GAP İdaresi İnternet Sitesi, Bilgi İşlem Koordinatörlüğü tarafından İdarenin ihtiyaçları çerçevesinde geliştirilmiştir. Gelişen teknoloji ve ihtiyaçlar çerçevesinde periyodik olarak güncellenmekte ve yenilenmektedir. GAP İdaresi Bilgi İşlem Koordinatörlüğü gelişen teknolojiyi takip ederek oluşan ihtiyaçlar doğrultusunda gerekli uygulamaları internet tabanlı olarak geliştirmekte ve kendi bünyesindeki uygulama sunucularında çalıştırılmasını sağlamaktadır.

GAP İdaresi uygulama sunucularında İnternet ortamında kullanılan yazılımlar 2002 yılından sonra yapılandırılmış olan yüksek hızlı internet bağlantısı ile ilgili güvenlik prosedürleri çerçevesinde internete bağlı herhangi bir bilgisayardan erişilebilir hale getirilmiştir.

Uygulama Sunucuları üzerinde PHP ve MySQL kullanılarak açık kaynak kodlu olarak her türlü uygulamaların geliştirilmesi ve çalıştırılması mümkündür.

Tablo 1: Yazılımlar (MS Office, işletim sistemleri, diğer yazılımlar, vb.)

GAP İdaresi –Başkanlık*				GAP İdaresi – Bölge Müdürlüğü			
Yazılım	Adet	Donanım	Adet	Yazılım	Adet	Donanım	Adet
Solaris	1	PC	148	Solaris	-	PC	53
Office XP	180	Notebook	22	Office XP	3	Notebook	13
Office 97	-	Yazıcı	34	Office 97	1	Yazıcı	31
Windows 98	-	Tarayıcı	3	Windows 98	15	Tarayıcı	3
Linux Redhat Fedora Core	3	Server	4	Linux Redhat Fedora Core	1	Server	2
Linux Redhat 8.0	1	Switch	13	Linux Redhat 8.0	1	Switch	4
		Firewall- Proxy	1			Firewall- Proxy	1
		Projeksiyon cihazı	5			Projeksiyon cihazı	4

*İrtibat Ofisi de dahildir.

D- İnsan Kaynakları

2013 Eylül ayı itibariyle GAP İdaresi'nde 1 Başkan (kadro karşılığı sözleşmeli), 2 Başkan Yardımcısı, 3'ü müşavir olmak üzere toplam 90 memur, 65 sözleşmeli uzman, 25 sözleşmeli bilgisayar işletmeni, 40 sürekli işçi, 7 adet 4/B sözleşmeli kadrosu ve 51 geçici işçi mevcuttur. 1 Kadro Karşılığı, 38 memur, 55 sözleşmeli uzman ve bilgisayar işletmeni, 39 Proje bazında çalışan personel, 3 diğer bir şekilde görevli (2 kurumundan görevli, 1 hizmet sözleşmeli), 31 sürekli işçi, 51 geçici işçi olmak üzere toplam 218 kişi görev yapmaktadır.

Tablo 2: GAP İdaresinde Çalışanların Yıllara Göre Dağılımı

Yıllar	Sözleşmeli	657 Memur	4/B Sözleşmeli	Sürekli İşçi	Geçici İşçi	Proje Bazında Çalışan	Diğer	Toplam
1990	52	-	-	-	-	-	-	52
1991	57	1	-	-	-	-	-	58
1992	67	2	-	-	82	-	-	151
1993	68	3	-	-	100	-	-	171
1994	60	8	-	-	85	-	-	153
1995	55	15	-	-	79	-	-	149
1996	60	12	-	-	73	-	-	145
1997	66	14	-	-	113	-	-	193
1998	82	17	-	-	134	-	17	250
1999	87	17	-	-	134	-	17	255
2000	82	18	-	-	141	-	16	257
2001	77	23	-	-	141	15	23	279
2002	74	27	-	-	142	35	27	305
2003	72	24	-	-	143	33	10	282
2004	65	22	-	-	140	32	4	263
2005	66	17	-	-	132	32	7	254
2006	65	20	-	-	144	31	4	264
2007	61	20	16	40	84	31	4	256
2008	56	19	16	38	77	45	5	256
2009	52	16	15	38	75	44	3	243
2010	55	19	13	36	66	50	3	242
2011	63	35	-	36	62	42	3	241
2012	60	31	-	34	55	42	4	226
2013	55	39	-	31	51	39	3	218

Tablo 3: GAP İdaresi'nde Çalışanların Dağılımı *

Üniteler	Memur	Sözleşmeli	Geçici İşçi	Sürekli İşçi	657 4/B	Proje Bazında Çalışan Personel	Kurumundan Görevli	Toplam
A- Merkez teşkilatı:								
1- Başkanlık (Özel Kalem ve Sekreter)	5	3	5	-	-	-	-	13
2- Çevre, Fiziksel Geliş.ve Yer.Yön.Gen.Koord.	2	4	2	-	-	1	-	9
3- Uluslararası İlişkiler Gen.Koord.	-	3	1	-	-	2	-	6
4- Basın ve Halkla İlişkiler Gen. Koord.	-	2	4	-	-	2	-	8
5- Stratejik Plan.İzleme-Değ.ve Koord. Gen.Koord.	-	6	2	-	-	1	-	10
6- Ekonomik Kalkınma Genel Koordinatörlüğü	2	6	1	-	-	3	1	13
7- İnsani ve Sosyal Gelişme Genel Koordinatörlüğü	2	2	1	-	-	2	-	7
8- İnsan Kaynakları ve Kalite Sistemleri Gen.Koord.	2	3	2	-	-	4	-	11
9- İdari ve Mali İşler Genel Koordinatörlüğü	5	7	11	8	-	2	1	34
10- Bölge Kadrosunda Olup Merkezde Çalışan Prs.	9	-	1	-	-	-	-	10
11- Başbakanlıkta Görevli	-	-	8	3	-	1	-	12
12- Kalkınma Bakanlığı ve Diğer Kurumda Geçici Görevli	-	5	1	2	-	-	-	8
Toplam (A)	28	41	39	13	0	18	2	141
B-Taşra teşkilatı:								
1- Bölge Müdürü	-	1	-	-	-	-	-	1
2- Çevre,Fiz. Gelişme Yerel Yön. Grup Müdürlüğü	-	2	6	-	-	1	-	9
3- Ekonomik, Sos. Kalkınma ve Girişimcilik Grup Müd.	5	7	1	-	-	9	-	22
4- İnsan Kaynakları, İdari ve Mali İşler Grup Müd.	3	3	5	14	-	11	-	36
5-Merkez Kadrosunda Olup Bölgede Çalışan Prs.	1	1	-	1	-	-	-	3
6- Diğer İllerde Projelerde (ÇATOM-GİDEM) Çalışan Prs.	-	-	-	3	-	-	-	3
7- Başka Kurumda Geçici Görevli	2	-	-	-	-	-	-	2
Toplam (B)	11	14	12	18	0	21	-	76
Toplam (A+B)	39	55	51	31	0	39	2	217

* Hizmet sözleşmeli olarak çalışan 1 kişi toplama dahil edilmemiştir.

GAP İdaresi'nde çalışan personel; 657 sayılı DMK, 388 sayılı KHK 4857 sayılı İş Kanunu ve Toplu İş Sözleşmesi esaslarına göre görev yapmaktadır.

Tablo 4: GAP İdaresi Personel Durumu

	Memur	Sözleşmeli	Geçici İşçi	Sürekli İşçi	657 4/B	Diğer	Toplam
Yüksek Öğrenim	33	48	30	--	--	23	134
Lise	6	7	20	9	--	6	48
İlköğretim	--	--	1	22	--	10	33
Toplam	39	55	51	31	--	39	215

** Kurumundan görevli 2 kişi ve hizmet sözleşmeli 1 kişi toplama dahil edilmemiştir.

GAP İdaresi'nde 30 Eylül 2013 tarihi itibariyle 134 yüksek öğrenim, 48 lise, 33 ilköğretim mezunu olmak üzere toplam 215 kişi çalışmaktadır.

Tablo 5: Yüksek Öğrenim Mezunu Personelin Dağılımı

	Sayı
Mühendis	40
Şehir Pl. – Mimar	6
Sosyal Bilimler	57
Diğer Bölümler	15
Yüksek Okul (2 Yıllık)	16
Toplam	134

Yüksek öğrenim yapmış olanların 40'ı mühendis, 6'sı şehir plancısı ve mimar; 57'si sosyal bilimler, 15'i diğer bölümler ve 16'sı meslek yüksekokul (2 yıllık) mezunudur.

İdare'de halen çalışan 222 kişiden:

- 49'u on yıldan fazla 6'sı on yıldan az sözleşmeli;
- 15'i on yıldan fazla, 24'ü on yıldan az memur;
- 45'i on yıldan fazla, 6'sı on yıldan az geçici işçi;
- 28'i on yıldan fazla, 3'ü on yıldan az sürekli işçi
- 19'u on yıldan fazla, 20'si on yıldan az diğer,
- 2'si on yıldan az kurumundan görevli olarak çalışmaktadır.
- 1'i on yıldan fazla hizmet sözleşmeli.

II- PERFORMANS BİLGİLERİ

A- Temel Politika ve Öncelikler

Dokuzuncu Kalkınma Planında bölgesel kalkınma için şu değerlendirmelere yer verilmiştir. Küreselleşme süreci, yerel dinamikleri doğrudan etkileyerek, yerel ve bölgesel kalkınma açısından yeni şartlar ve fırsatlar ortaya çıkarmaktadır. Bu çerçevede küresel rekabet koşulları altında kendileri birer rekabet birimine dönüşen şehirler ve bölgeler, dinamiklerini ve potansiyellerini değerlendiren uygun stratejiler çerçevesinde ve bütün kesimleri kalkınma sürecine katan iyi yönetim modellerini hayata geçirerek daha hızlı bir gelişme eğilimi yakalama şansına sahip olmuştur.

Güneydoğu Anadolu Projesi, bünyesindeki enerji ve sulama yatırımlarına harcanan kaynak da dikkate alındığında bölgesel gelişme alanında Cumhuriyet tarihinin en büyük projesidir. GAP dışındaki bölgesel gelişme planlarının çoğu, yerel inisiyatifin harekete geçirilmesindeki güçlükler, kaynak kısıtları, makroekonomik konjonktürel değişim ve diğer teknik engeller nedeniyle istenen ölçüde başarılı olamamıştır.

GAP, Güneydoğu Anadolu Bölgesi'nin sahip olduğu kaynakları değerlendirerek, bu yörede yaşayan insanların gelir düzeyini ve yaşam kalitesini yükseltmeyi, bölgelerarası farkları gidermeyi ve ulusal düzeyde ekonomik gelişme ve sosyal istikrar hedeflerine katkıda bulunmayı amaçlayan ve ülkemizi uluslararası alanda markalaştıran bir bölgesel kalkınma projesidir.

Güneydoğu Anadolu Projesi'nin koordinasyonunun ayrı bir birim tarafından yürütülmesi amacıyla 1989 yılında GAP Bölge Kalkınma İdaresi Teşkilatı kurulmuştur.

Bölge kalkınma ihtiyacı ülkemizin gündeminde bugün de önemli bir yer tutmaktadır. Nitekim, 2007-2013 dönemini kapsayan Dokuzuncu Kalkınma Planı'nda ekonomik büyümenin ve sosyal kalkınmanın istikrarlı bir yapıda sürdürülmesi ve plan vizyonunun gerçekleşmesi yolunda stratejik gelişme eksenleri arasında, "Bölgesel Gelişmenin Sağlanması" özel bir konuma sahip bulunmaktadır.

Bu gelişme ekseninin hayata geçirilmesinde şu önceliklere yer verilmektedir:

- Bölgesel Gelişme Politikasının Merkezi Düzeyde Etkinleştirilmesi
- Yerel Dinamiklere ve İçsel Potansiyele Dayalı Gelişimin Sağlanması
- Yerel Düzeyde Kurumsal Kapasitenin Artırılması
- Kırsal Kesimde Kalkınmanın Sağlanması

Bu önceliklerin detayı, temel politika dokümanları olan kalkınma planında, üç yıllık orta vadeli programlarda ve uygulama dokümanları olan yıllık programlarda yer almaktadır.

AB Müktesebatına Uyum Programı kapsamında, özellikle AB'nin en önemli politikalarından olan bölgesel gelişme (uyum) politikasına ve bunun en önemli aracı olan yapısal fonların kullanımına hazırlık amacıyla gerekli düzenlemelere de yer verilmektedir. Tarım ve kırsal kalkınma başlıklı 11. fasıl ile bölgesel politika ve yapısal araçların koordinasyonu başlıklı 22. fasılda önemli yasal, kurumsal ve fonksiyonel açılımların gerçekleştirilmesi öngörülmektedir. Bu açılımlar ile diğer bölgeler yanında Güneydoğu Anadolu Bölgesinin de ekonomik ve sosyal değişim ve gelişiminin küresel standartlara yükseltilmesi hızlandırılmış olacaktır.

60. Cumhuriyet Hükümeti Programı'nda, Türkiye'nin her köşesinde sosyal ve ekonomik kalkınmayı hızlandırmak ve hiçbir bölgemizin geride kalmamasını sağlamak amacıyla çalışmalara yoğunlaşarak devam edileceği açık bir biçimde vurgulanmaktadır. Ülkemizin her köşesinin ve her yöresinin sahip olduğu imkan ve kaynaklarının farkındalığını artırmak, girişim ve kendine güven duygusunu güçlendirmek ve böylece vatandaşlarımızın refah ve mutluluğunu artırmak Hükümet Programının önemli amaçlarından biridir.

Türkiye'nin her bölgesinin tamamlayıcılık, entegrasyon ve işbirliğini güçlendirmek; ekonomimiz içindeki rol ve fonksiyonunu artırmak, bölgesel ve küresel etkinliğini geliştirmek Hükümetin temel öncelikleri arasında yer almaktadır. Bölgesel gelişme ve kalkınma projelerinin amacı, Türkiye ölçeğinde bölgesel ve bölge içi sosyal, kültürel ve ekonomik dengesizlikleri gidererek, ülkemizin birlik ve bütünlüğünü güçlendirmektir.

2008-2012 dönemini kapsayan Güneydoğu Anadolu Projesi Eylem Planında temel amaç Güneydoğu Anadolu Bölgesi'nde ekonomik büyüme, sosyal gelişme ve istihdam artışı sağlayarak bölgede yaşayan vatandaşlarımızın refah, huzur ve mutluluğunun artırılması olarak belirlenmiş ve proje kapsamında, 60. Hükümet döneminde başta sulama olmak üzere temel altyapı ihtiyaçlarının karşılanması ve bölgede ekonomik kalkınmanın ve sosyal gelişmenin hızlandırılması hedeflenmektedir.

GAP Eylem Planı'nda orta vadede bu projeyi tamamlamaya yönelik politika, strateji ve eylemler yer almaktadır.

Plan döneminde uygulanacak programlarla bir yandan bölgede işgücünün niteliği artırılarak, işgücüne katılma oranı ülke ortalamasına yaklaştırılacak, diğer yandan özel ve kamu yatırımlarının artırılması ve ekonomik hayatın canlandırılması sonucu bölgedeki toplam istihdam artırılarak bölge genelinde istihdam düzeyi ülke ortalamasına çıkarılacaktır. Bölgede kişi başına gelir ülke ortalamasına yaklaşacaktır. Yeni eğitim ve sağlık tesislerinin yapımının yanı sıra mevcutların donanım ve personel ihtiyacı karşılanarak eğitim ve sağlık göstergeleri Türkiye ortalamasına getirilecektir.

Bölge genelinde okul öncesi eğitimde, ilköğretim ve ortaöğretimde okullaşma oranı artırılabilecek, ilköğretim ve ortaöğretimde derslik başına öğrenci sayısı azaltılacaktır.

Bölgedeki sağlık hizmetlerinin iyileştirilmesi amacıyla yatak sayısı yükseltilecek, hastanelerin koğu sistemi az sayıda hastanın kalabileceği odalara dönüştürülecektir. Bebek, çocuk ve anne ölüm oranları gibi temel sağlık göstergelerinin plan dönemi sonundaki ülke ortalamasına getirilmesi hedeflenmektedir.

Bölgede kurulan üniversitelerin kampus altyapıları geliştirilerek ilave öğrenci kapasitesi oluşturulacaktır.

Plan kapsamındaki yatırımların tamamlanması sonucunda ulaşım altyapısı ile içme suyu, kanalizasyon, katı atık gibi kırsal ve kentsel altyapı ihtiyaçları karşılanacaktır.

GAP Bölgesi'nin turizm altyapısının iyileştirilmesi, turizm çekim merkezleri oluşturulması ve turizmin çeşitlendirilmesi yoluyla, turizmin bölge ekonomisi içindeki payı artırılabilecektir.

Tarımda verimlilik artırılarak tarıma dayalı sanayinin rekabet gücünün geliştirilmesi ve bölge ihracatının artırılması hedeflenmektedir.

B- Amaç ve Hedefler

2013-2017 dönemini kapsayan stratejik planda GAP İdaresi'nin Stratejik Amaçları ve bu amaca ulaşılmasına yönelik aşağıda yer alan hedefler belirlenmiştir.

Stratejik Amaç 1: GAP Bölgesi'nin ekonomik, sosyal ve kültürel gelişmesine ivme kazandırmak amacıyla Bölge'nin "**marka**" değerini artırmak.

Hedef 1.1. Plan döneminde GAP Bölgesi'nde beş ilin turizm değerini artıracak en az bir proje gerçekleştirilecektir.

Hedef 1.2. GAP Bölgesi'nde markalaşma gücüne sahip ürünlerin desteklenmesine yönelik en az üç proje uygulanacaktır.

Stratejik Amaç 2: Uluslararası gelişmelerin ve sosyo-ekonomik eğilimlerin izlenerek Bölge'nin rekabet gücünü artıracak katılımcı veya "**yenilikçi**" pilot projeler geliştirmek

Hedef 2.1. Plan döneminde GAP Bölgesi'nde çevrenin korunması ve doğal kaynakların sürdürülebilir kullanımı, yoksulluğun önlenmesi ve insani gelişmenin sağlanmasına yönelik olarak altı adet yenilikçi pilot proje geliştirilecektir.

Hedef 2.2. Bölge içi gelişmişlik farklarının azaltılarak dengeli bir kalkınma sağlamak amacıyla doğal, ekonomik ve beşeri kaynakların geliştirilmesine yönelik projeler etkinleştirilecektir.

Stratejik Amaç 3: Bölgesel kalkınma alanında kazanılan **bilgi ve deneyimin ulusal ve uluslar arası platformda paylaşılmasını sağlamak.**

Hedef 3.1. Plan dönemi sonunda kurulacak olan "Eğitim Platformu"nun kurumsal altyapısı oluşturacaktır.

Hedef 3.2. Plan dönemi boyunca GAP'tan elde edilen bilgi ve deneyimlerin ulusal ve uluslar arası platformlarda paylaşılmasına yönelik etkinlikler düzenlenecektir.

GAP İdaresi 2013– 2017 Stratejik Planının 2014 yılını kapsayan Stratejik Amaçlara bağlı hedef ve her hedefin altında da o hedefe ulaşılması için yürütülecek projeler, faaliyetler ve 2014 yılı kaynak ihtiyaçları aşağıda tabloda yer almaktadır.

C- Performans Hedef ve Göstergeleri ile Faaliyetler**PERFORMANS HEDEFİ TABLOSU**

İdare Adı	GAP İDARESİ BAŞKANLIĞI			
Amaç 1	GAP Bölgesi'nin ekonomik, sosyal ve kültürel gelişmesine ivme kazandırmak amacıyla Bölge'nin " marka " değerini artırmak.			
Hedef 1.1	2014 yılında GAP bölgesinin turizm değerinin artırılmasına katkı sağlanacaktır.			
PerformansHedefi	2014 yılında GAP Bölgesinde turizm odaklı tanıtım ve markalaşma projeleri geliştirilecek ve uygulanacaktır.			
Açıklamalar				
Performans Göstergeleri		Kaynak İhtiyacı (t+1) (TL)		
		Bütçe	Bütçe	Bütçe
1	Harran (Şanlıurfa) ve Savur (Mardin) yerleşimlerinin Yönetim Planlarının hazırlanması			
Açıklama İller Bankası ve Başkanlığımız arasında 08/10/2013 tarihinde imzalanan Protokol kapsamında ihale hazırlıkları ve yönetim Planı Bankaca yapılacaktır.				
2	Bankaca yaklaşık maliyetlerin belirlenerek GAP İdaresi'ne sunulması			
Açıklama				
3	Kültür ve Turizm Bakanlığı tarafından Yönetim Alanı sınırının belirlenmesi			
Açıklama				
4	İhale duyurusunun yapılması			
Açıklama				
5	Komisyonun kurularak tekliflerin değerlendirilmesi			
Açıklama				
6	Firmayla sözleşme imzalanması ve işe başlanması	3.150		3.150
Açıklama				
7	İdare ve Bankaca Proje'nin kontrolörlüğünün yapılarak, izleme, yönlendirme ve değerlendirme çalışmalarının yürütülmesi			
Açıklama				
8	Banka ve İdarece İzleme, yönlendirme ve değerlendirme çalışmalarının yürütülmesi			
Açıklama				

Hedef 1.2	2014 yılında markalaşma gücüne sahip ürünler desteklenmesine yönelik proje geliştirilecektir.		
Performans Hedefi	2014 yılında Sözlüşmeli Kilis Keçisi Damızlık İşletmeleri Projesi çerçevesinde elde edilen sütün mamul, yarımamul ürünlerin markalaşması için çalışmalar yapılacaktır.		
Açıklamalar			
Performans Göstergeleri		Kaynak İhtiyacı (t+1) (TL)	
		Bütçe	Bütçe
1	Proje ön hazırlık çalışmalarının yapılması		
Açıklama Proje ön hazırlık çalışmaları tamamlanmıştır.			
2	Projenin değerlendirilmesi ve kabulü		
Açıklama Ana Proje çerçevesinde Kilis Gıda, Tarım ve Hayvancılık İl Müdürlüğüne İdaremize sunulan alt proje değerlendirilmiş ve uygun görülmüştür.			
3	İş birliği protokolünün yapılması	300	300
Açıklama Başkanlığımız ve Kilis Valiliği arasında protokol yapılmıştır			
4	Uygulamaya geçilmesi		
Açıklama Söz konusu proje kapsamında ön görülen süt ve mamül işleme tesisinin inşaat kısmı tamamlanmak üzeredir			
5	İzleme, yönlendirme ve değerlendirme çalışmalarının yürütülmesi		
Açıklama Proje faaliyetlerinin izleme ve değerlendirilmesi yapılmaktadır.			
Performans Hedefi	2014 yılında Organik Tarım Küme Geliştirme Projesi çerçevesinde bölgenin uluslararası pazarda zeytinyağında rekabet edilebilirliği ve markalaşması sağlanacaktır.		
Açıklamalar			
Performans Göstergeleri		Kaynak İhtiyacı (t+1) (TL)	
		Bütçe	Bütçe
1	Proje ön hazırlık çalışmalarının yapılması		
Açıklama Proje ön hazırlıkları tamamlandı,			
2	Projenin değerlendirilmesi ve kabulü		
Açıklama Proje değerlendirilmesi ve kabulü yapıldı			
3	İş birliği protokolünün yapılması	1.700	1.700
Açıklama Proje GAP İdaresinin koordinasyonunda UNDP teknik desteğini sağlamak için protokol imzalandı			

4	Uygulamaya geçilmesi			
Açıklama	Yol haritası çıkarıldı, bu kapsa öngörülen faaliyetler uygulamaya konmakta.			
5	İzleme, yönlendirme ve değerlendirme çalışmalarının yürütülmesi			
Açıklama	Proje izleme ve değerlendirme çalışmaları yapılmakta			
Performans Hedefi	2014 yılında GAP Bölgesinde Tarımsal Eğitim Yayım modeli oluşturulmaya yönelik çalışmalar yapılacak ve modelin markalaşması sağlanacaktır			
Açıklamalar				
Performans Göstergeleri		Kaynak İhtiyacı (t+1) (TL)		
		Bütçe	Bütçe	Bütçe
1	Proje ön hazırlık çalışmalarının yürütülmesi			
Açıklama	Ön hazırlıklar tamamlandı.			
2	Değerlendirme			
Açıklama	Projede ön görülen faaliyetlerin değerlendirilmesi yapıldı.			
3	Uygulamaya geçiş	6.000		6.000
Açıklama	6 ilde ofisler ve Şanlıurfada Teknik Destek Ekibi oluşturuldu ve uygulamaya geçildi			
4	Sonuç değerlendirmesi			
Açıklama	Projenin birinci aşaması kapsamında final raporu hazırlanmakta			
5	Modelin tanıtımının yapılması			
Açıklama	Bugüne kadar yapılan çalışmalar sonucunda bölgeye özgü geliştirilen modelin uygulama ve yaygınlaştırılmasına çalışılacaktır.			
Amaç 2	Uluslararası gelişmelerin ve sosyo-ekonomik eğilimlerin izlenerek Bölge'nin rekabet gücünü artıracak katılımcı veya "yenilikçi" pilot projeler geliştirmek			
Hedef 2.1	GAP Bölgesi'nde çevrenin korunması ve doğal kaynakların sürdürülebilir kullanımı, yoksulluğun önlenmesi ve insani gelişmenin sağlanmasına yönelik olarak yenilikçi pilot proje geliştirilecektir.			
Performans Hedefi	2014 yılında Birecik Baraj Gölü Nehir Turizmi Projesi'nin planlama çalışmasını yapmak			
Açıklamalar				

Performans Göstergeleri		Kaynak İhtiyacı (t+1) (TL)		
		Bütçe	Bütçe	Bütçe
1	Söz konusu Proje'nin yapılabilirlik etüdü/ön fizibilitenin oluşturulmasına yönelik Başkanlığımızca ihale hazırlıklarına 2013 yılında başlanmıştır. Ancak İpekyolu Kalkınma Ajansı tarafından "Aşağı Fırat Havzası Turizm Gelişim Koridoru ve Eylem Planı (2014-2023)"nin ihale edilmiş ve çalışmalara başlanmış olması ve Proje alanı da kapsamı nedeniyle söz konusu Eylem Planı'nın tamamlanmasına kadar söz konusu Proje durdurulmuştur. Eylem Planı kapsamında, Proje alanına yönelik yapılabilirlik etüdü doğrultusunda 2014 yılında uygulama çalışmalarına devam edilecektir.	390		390
Açıklama				
Performans Hedefi	2014 yılında Güneydoğu Anadolu Bölgesi'nde Yenilenebilir Enerji Kaynaklarının Kullanımının ve Enerji Verimliliğinin Artırılması çerçevesinde çalışmalara başlanacaktır.			
Açıklamalar				
Performans Göstergeleri		Kaynak İhtiyacı (t+1) (TL)		
		Bütçe	Bütçe	Bütçe
1	Proje ön hazırlıklar			
Açıklama Proje ön hazırlıkları tamamlandı				
2	Projenin değerlendirilmesi ve kabulü			
Açıklama Projenin değerlendirilmesi ve 2.fazda yapılacak çalışmalar İdaremiz ve Kalkınma Bakanlığınca onaylandı.				
3	İş birliği protokolünün yapılması			
Açıklama GAP İdaresi koordinasyonunda UNDP teknik desteği ile yürütülen projenin protokolü imzalandı.				
4	Uygulamaya geçilmesi	3.300		3.300
Açıklama Daha önce hazırlanan yol haritası ve strateji belgeleiri doğrultusunda ön görülen proje ve faaliyetleri uygulamaya konuldu.				
5	İzleme, yönlendirme ve değerlendirme çalışmalarının yürütülmesi			
Açıklama Proje faaliyetlerinin izleme ve değerlendirilmesi yapılmakta				

Performans Hedefi	2014 yılında “GAP Bölgesinde Kadının Güçlendirilmesinde Yenilikler Projesi-2. Evre.		
Açıklamalar			
Performans Göstergeleri		Kaynak İhtiyacı (t+1) (TL)	
		Bütçe	Bütçe
1	Proje ekibinin oluşturulması		
Açıklama			
2	Görünürlük materyallerinin hazırlanması		
Açıklama			
3	Proje açılış toplantısının yapılması		
Açıklama			
4	Kadının ekonomik ve sosyal hayata katılımını destekleyecek eğitim çalışmalarının (kadın üreme sağlığı, örgütlenme, satış, pazarlama vb)başlatılması		
Açıklama			
5	Üretim atölyeleri oluşturulması	2	2
Açıklama			
6	Argande markası altında üretim yapılması		
Açıklama			
Faaliyetler 6.1	Moda haftalarına katılım sağlanması		
Faaliyetler 6.2	Markafoni vb online satış kanalları aracılığıyla satışlara devam edilmesi ve MUDO’larda Argande satış noktalarının sayısının artırılması		
Faaliyetler 6.3	Uluslararası pazar arayışlarının yapılması		

Hedef 2.2	2014 yılında Bölge içi gelişmişlik farklarının azaltılarak dengeli bir kalkınma sağlamak amacıyla doğal, ekonomik ve beşeri kaynakların geliştirilmesine yönelik projeler etkinleştirilecektir.		
Performans Hedefi	2014 yılında Midyat Misafir Karşılama Merkezi Mimari Projesi hazırlanacaktır.		
Açıklamalar	Midyat Belediyesi ve Başkanlığımız arasında 21.03.2013 tarihinde imzalanan Protokol kapsamında, Midyat Belediyesi tarafından ihale hazırlıklarına devam edilmektedir		
Performans Göstergeleri	Kaynak İhtiyacı (t+1) (TL)		
	Bütçe	Bütçe	Bütçe
1	İş tanımının ve ihale dokümanının hazırlanması		
Açıklama			
2	İhale duyurusunun yapılması		
Açıklama			
3	Değerlendirme komitesinin kurulması		
Açıklama			
4	Tekliflerin değerlendirilmesi		
Açıklama			
5	Midyat Belediyesi'nin Firmayla sözleşme imzalaması ve işe başlanması	10	10
Açıklama			
6	GAP İdaresi ve Belediyece, Proje'nin kontrolörlüğünün yapılarak, izleme, yönlendirme ve değerlendirme çalışmalarının yürütülmesi		
Açıklama			
7	İzleme, yönlendirme ve değerlendirme çalışmalarının yürütülmesi		
Açıklama			

Performans Hedefi	2014 yılında Birecik Baraj Gölü Aşağı Çardak Rekreasyon Alanının Oluşturulması için alanın Projesi hazırlanacaktır.		
Açıklamalar			
Performans Göstergeleri		Kaynak İhtiyacı (t+1) (TL)	
		Bütçe	Bütçe
	İller Bankası ve Başkanlığımız arasında 08/10/2013 tarihinde imzalanan Protokol kapsamında, Bankaca ihale hazırlıklarına devam edilmektedir.	400	400
1	İş tanımının ve ihale dokümanının hazırlanması		
Açıklama			
2	İhale duyurusunun yapılması		
Açıklama			
3	Değerlendirme komitesinin kurulması		
Açıklama			
4	Tekliflerin değerlendirilmesi		
Açıklama			
5	İller Bankasının Firmayla sözleşme imzalaması ve işe başlanması		
Açıklama			
6	GAP İdaresi ve Bankaca, Proje'nin kontrolörlüğünün yapılarak, izleme, yönlendirme ve değerlendirme çalışmalarının yürütülmesi		
Açıklama			
7	İzleme, yönlendirme ve değerlendirme çalışmalarının yürütülmesi		

Açıklama				
Performans Hedefi	2014 yılında GAP Bölgesi'nde Tarımda Çalışanların Sağlığı Araştırması Projesi tamamlanacaktır.			
Açıklamalar				
Performans Göstergeleri		Kaynak İhtiyacı (t+1) (TL)		
		Bütçe	Bütçe	Bütçe
1	Bölge üniversiteleri ve alanında uzman kişilerden oluşan bir konsorsiyum oluşturulması			
Açıklama				
2	Araştırmada kullanılacak ölçümlere ve soru kağıtlarına karar verilmesi			
Açıklama				
3	TÜİK tarafından il / ilçe ve kırsal tarım toplumlarından örnek seçimi			
Açıklama				
4	Ölçümlerin ve soru kağıtlarının ön denemelerinin yapılması			
Açıklama				
5	Alan çalışması için 50 görüşmecinin ve 5 denetçinin eğitimi			
Açıklama				
6	Saha çalışması	100		100
Açıklama				
7	Formların denetimi ve veri girişi			
Açıklama				
8	Analizlerin yapılması, rapor yazımı ve basımı			
Açıklama				
9	Analiz sonuçlarına dayalı tarımda çalışanların sağlığı eylem planı çalıştayının yapılması			
Açıklama				
10	Eylem planının ilgili sektörlerle ve basınla paylaşılması			
Açıklama				

Performans Hedefi	2014 yılında Güneydoğu Anadolu Bölgesi'nde Kurumsal Sosyal Sorumluluk Uygulamalarının Yaygınlaştırılması Projesi tamamlanacaktır			
Açıklamalar				
Performans Göstergeleri		Kaynak İhtiyacı (t+1) (TL)		
		Bütçe	Bütçe	Bütçe
1	Kurumsal sosyal sorumluluk panellerinin gerçekleştirilmesi			
Açıklama				
2	Türkiye Kurumsal Sosyal Sorumluluk Pazar yeri etkinliğinin gerçekleştirilmesi			
Açıklama				
3	GAP Kurumsal Sosyal Sorumluluk konferansının yapılması			
Açıklama				
4	Bölgede Kurumsal Sosyal Sorumluluk pilot projelerinin uygulanması	60		60
Açıklama				
Performans Hedefi	2014 yılında mevcut uygulama projelerin faaliyetleri gerçekleştirilecektir.			
Faaliyetler(%80 fiziki gerçekleşme sağlanacaktır)		Kaynak İhtiyacı (t+1) (TL)		
		Bütçe	Bütçe Dışı	Toplam
1	Hasankeyf Tarihi ve Arkeolojik Sit Alanı Araştırma, Kazı ve Kurtarma Projesi	500		500
2	GAP Halihazır Harita Yapımı	-		-
3	İmar Planları	-		-
4	Nusaybin-Cizre-İdil-Silopi Sulama Alanı Alt Bölge Geliştirme Planlama	250		250
5	Siverek -Hilvan Sulama Alt Bölge Geliştirme Planlama	570		570
6	Adıyaman Düzenli Depolama Alanı Yapımı ve Mevcut Saha Rehabilitasyonu	-		-
7	Mardin Düzenli Depolama Alanı Yapımı ve Mevcut Saha Rehabilitasyonu	-		-
8	Entegre Kırsal Kalkınma Proje	8.295		8.295
9	Merkez Köy ve Köye Dönüş Kırsal Kalkınma Projesi	2.100		2.100
10	Sulama Dışı Alanlarda Halkın Gelir Düzeyinin Artırılması Projesi	1.500		1.500
11	Tarımsal Araştırma-Geliştirme Projesi	300		300
12	GAP Bölgesi Hayvancılığını Geliştirme Projesi	399		399
13	Ağaçlandırma ve Erozyon Kontrolü Projesi	296		296

14	Tarım ve Tarım Dışı Faaliyetlerin Çeşitlendirilmesi Projesi	2.500		2.500
15	GAP Sulama Sistemlerinin İşletme Bakım ve Yönetim Projesi	1.700		1.700
16	Türkiye'nin Az Gelişmiş Bölgelerde Kadınların ve Kadın STK'ların Güçlendirilmesi Projesi	2		2
17	Belediye Altyapı Projeleri	-		-
18	Muhtelif iş (GAP Sosyal Araştırma ve Eylem Programı)	6.092		6.092
19	Bilgi İşlem Altyapısının Yenilenmesi, Güçlendirilmesi Projesi	1.121		1.121
20	GAP Bölgesinde Hassas Tarım ve Sürdürülebilir Uygulamaların Yaygınlaştırılması	1.600		1.600
21	Harran Ovası Yer Altı su Kaynaklarının Arş. Ve Ortamlarının Tanımlanması	430		430
Genel Toplam		27.655		27.655
Hedef 3.2.	GAP'tan elde edilen bilgi ve deneyimlerin ulusal ve uluslararası platformlarda paylaşılmasına yönelik etkinlikler düzenlenecektir.			
Performans Hedefi	2013 yılında iki etkinlik düzenlenecektir.			
Faaliyetler		Kaynak İhtiyacı (t+1) (TL)		
		Bütçe	Bütçe Dışı	Toplam
1	Dışişleri Bakanlığı, TİKA ve diğer ulusal ve uluslararası kuruluşlarla işbirliği içinde GAP'a ilişkin uluslararası eğitim programları düzenlenmesi.			
2	Türk Kalkınma ve İşbirliği İdaresi'nin (TİKA) çalıştığı 2 ülkede GAP'ta edinilen proje deneyimlerinin aktarılmasına yönelik çalışmaların yapılması.			
3	GAP İdaresi'nin dünyadaki önemli su kuruluşları ile ilişkilerini geliştirmesi.			
Genel Toplam		43.065		43.065

HEDEF 1.1. 2013 yılında GAP Bölgesi'nde beş ilin turizm değerini artıracak en az bir proje gerçekleştirilecektir.

Hedef 1.1 – Proje 1.1.1: GAP Bölgesi Turizm Odaklı Tanıtım ve Markalaşma Projesi

Gereksesi: GAP İdaresi'nin, bütüncül bir yaklaşımla yaptırmış olduğu “GAP Bölgesi Turizm Master Planı”nın ortaya koyduğu önemli verilerden birini de; tarih öncesi çağlara kadar dayanan ve dünya çapında önemli kültürel mirası bünyesinde barındırmasına rağmen, GAP Bölgesi'nin çok az turist çektiği vurgulanarak, turizm çekim merkezlerinin oluşturulması, buna bağlı olarak ta turist sayısının artırılması açısından tanıtım ve markalaşmanın önemi oluşturmuştur. Bu kapsamda, Bölge'nin bir bütün olarak tanıtılması yerine Bölge'de kültür ve turizm açısından önemli yerlere yönelik “Yönetim Planları”nın hazırlanması ve uygulanması, belirlenen yerlerin turizm çekim merkezi haline getirilerek, bütüncül bir yaklaşımla “Varış Noktası Yönetimi” felsefesi doğrultusunda bağlı bulunduğu İl'in tanıtım ve markalaşmasının sağlanması öngörülmüştür.

Amacı: Bütüncül bir yaklaşımla Bölge'nin kültürel mirasını korumak, koruma-kullanma dengesi gözetilerek turizm odaklı değerlendirmek, istihdam ve turizm gelirlerinin artışı sağlamak, turizm hareketlerinin daha sağlıklı ve sürdürülebilir bir biçimde devamlılığını sağlamak üzere beş İl'in markalaşmasını gerçekleştirmektir.

Hedef: GAP Bölgesi'nde kültür ve turizme yönelik yürütülen çalışmaların sağlıklı ve bütüncül bir yaklaşımla ele alınarak İl ölçeğinde değil, Bölge ölçeğinde yürütülmesini sağlamak, İlgili kurum ve kuruluşlar arasında koordinasyonu sağlamak, Bölge ölçeğinde turizm çekim merkezleri oluşturmak, GAP Bölgesi turizmini çeşitlendirmek, alternatif turizm alanları oluşturmak, Kültür, inanç turizminin yanı sıra diğer alternatif turizm türlerinin de tanıtılmasını sağlamak, 5 İlin markalaşmasına yönelik “Markalaşma” çalışmalarını başlatarak, Bölge'nin turizm gelirlerini artırmak, Turizm odaklı istihdam alanları oluşturmaktır.

2014 yılında yapılacak faaliyetler : İller Bankası ve GAP İdaresi arasında; 08.10.2013 tarihinde “Turizm Amaçlı İşbirliği Protokolü” imzalanmış olup, Harran (Şanlıurfa) ve Savur (Mardin) yerleşimlerinin yönetim planlarının hazırlanmasına yönelik ihale çalışmalarına İller Bankası tarafından başlanmıştır.

2014 yılında Yönetim Planları'nın hazırlanmasına yönelik çalışmalara devam edilecektir

HEDEF 1.2. 2013 yılında GAP Bölgesi'nde markalaşma gücüne sahip ürünlerin desteklenmesine yönelik en az üç proje uygulanacaktır.

Hedef 1.2 – Proje 1.2.1: Sözleşmeli Kilis Keçisi Damızlık İşletmeleri Kurulması Projesi

Gereksesi: Yerli gen kaynaklarından olan Kilis keçisinin popülasyonu her geçen yıl düşmektedir.

Amacı:Kilis İli'ndeki hayvan popülasyonunun iyileştirmekiçin Kilis merkez ve köylerinden temin edilecek damızlık Kilis keçilerinin küçük işletmelere dağıtılması yerine, ileride damızlık keçi yetiştiricileri birliğinin temelini oluşturmak, tekniğine uygun damızlık üretimi yapmak büyük kapasiteli az sayıda işletmelerin kurulması ve özel sözleşmeler yapılarak öncelikle Bölgenin üstün vasıflı hayvan ihtiyacını karşılamak.

Hedef: Nihai hedef Kilis Keçisi popilasyonunu artırmak ve modern işletmelerin kurulmasını sağlamaktır. Aynı zamanda; geçimini küçükbaş hayvancılıkla sağlayan halkın küçükbaş hayvancılığın canlandırılması yoluyla gelirlerinin arttırılmasıdır.

Yapılan Çalışmalar:2005 yılında başlayan 6 yıldır devam eden proje çerçevesinde çiftçilerle yapılan sözleşme çerçevesinde 25 aileye 1.050 canlı materyal dağıtılmıştır.

2008 yılında; projenin önemli hedeflerinden biri olan **Kilis İli Damızlık Koyun Keçi Yetiştiricileri Birliği de** kurulmuştur.

2010 yılında GAP Kırsal Kalkınma Projeleri Destekleme Programı kapsamında Kilis İli Musabeyli Kaymakamlığının sunmuş olduğu Damızlık İşletmelerinin Kurulması ve Mevcutlarının Geliştirilmesi (Çınar Kilis Keçiciliği) Projesi'nin hayata geçirilmesi için protokol imzalanmış gerekli kaynak aktarılarak uygulamaya geçilmiştir ve 174.300 TL destek verilmiştir.2011-2012 yıllarında daha önce başlatılan ve devam etmekte olan projelerin izleme ve değerlendirme çalışmaları yapılmıştır.

Mevcut durumda ise Kilis keçisi yetiştiricilerinin üretmiş olduğu sütün toplanarak işlenmesi ve paketlenmesi ile ilgili 5 ton gün kapasiteli süt işleme tesisinin yapımı, S.S Çakallıpınarı Tarımsal Koop.Kilis Keçisi Süt İşleme Tesisi Projesi339.374 TL destek verilerek proje desteklenmiştir.

2013 yılında yapılan faaliyetler :

- Damızlık Kilis Keçisi Yetiştiriciliği Projesinin yaygınlaştırılması çalışmalarının sürdürülmesi,
- Yem Bitkileri Üretiminin Desteklenmesi,
- Projenin önemli bir adımda elde edilen sütün mamul ve yarı mamul hale getirilerek markalaşmasının sağlanması kapsamında çalışmaların desteklenmesi,
- Bu kapsamda, Kilis Modern Canlı Hayvan Pazarı Projesi ve Kilis "0348 813 10 69 Alo Veterinerim Projesi İdaremize sunulmuş olup toplam 514.000,00 TL bütçe ile desteklenmiştir.

2014 yılında yapılacak faaliyetler: Özellikle Pazar ve markalaşma konusunda çalışmalara ağırlık verilecektir.

Hedef 1.2 – Proje 1.2.2: Organik Tarım Küme Geliştirme Projesi

Gerekçe:Organik üretim açısından çok elverişli ekolojik şartlara ve büyük bir üretim potansiyeline sahip olan Güneydoğu Anadolu Bölgesinin üretim potansiyeli düşüktür.

Amacı: Organik tarım alanında Güneydoğu Anadolu Bölgesi illerinde yürütülecek küme geliştirme çalışması ile Bölge'nin tarımsal potansiyellerinin değerlendirilmesi ve organik gıda, içecek ve organik tekstil sektörlerinin daha rekabetçi bir konuma gelmesini sağlamaktır.

Hedef: Organik tarım alanında başta Şanlıurfa olmak üzere GAP illerinde yürütülecek küme geliştirme çalışması ile Bölge'nin tarımsal potansiyellerinin değerlendirilmesi ve organik gıda, organik içecek ve organik tekstil sektörlerinin daha rekabetçi bir konuma gelmesini hedeflemektedir.

Yapılan Çalışmalar:

Organik Tarım Küme Geliştirme Projesi ile Değer Zinciri Analiz Raporu ve Küme Geliştirme Yol Haritası tamamlanmıştır. Yol haritasında belirlenen ana başarı unsurlarından birisi olan; ölçeklendirilebilir ve tekrarlanabilir başarı hikâyelerinin yaratılması için pilot projeler ve demonstratif çalışmalar başlatılmıştır. Böylece organik tarımın Bölge yanında yaygınlaşmasının sağlanması amaçlanmaktadır. Bu çerçevede uygulanmaya başlanan 4 pilot projenin fizibilite çalışmaları tamamlanmıştır. Söz konusu projelerden birisi olan ve Kilis'te yürütülen "Organik Zeytinyağı Üretiminde Rekabetin Arttırılması Pilot Projesi" ile üretilmekte olan organik zeytinyağının pazarlama ve markalaşma çalışmalarının gerçekleştirilmesi amaçlanmaktadır. "Diyarbakır İlinde Organik Pamuk Üretimi, Eğitim, Yayım ve Yaygınlaştırılması Projesi" GAP Tarımsal Eğitim ve Yayım Projesi (TEYAP) ile işbirliği içerisinde yürütülmektedir. "GAP Bölgesinde Organik Bitki Besleme ve Organik Girdilerin Kullanımı ile Bitki Koruma ve Biyolojik Mücadele Pilot Projesi" kapsamında oluşturulan koordinasyon kurulu ile ilgili kurum ve kuruluşlar bir araya getirilmiştir. Diyarbakır İli Eğil İlçesi Ilgın Köyü'ndeki pilot proje kapsamında, organik mercimek ve nohutun fason olarak işlenmesi ve markalı olarak paketlenmesi sağlanmıştır. Aynı pilot projede açılacak kuyular için ihale yapılmış olup kuyulardan birisindeki enerji ihtiyacının güneş enerjisi ile sağlanması için YEEV projesi ile işbirliği içerisinde çalışılmaktadır. Yine kurumsal kapasite arttırmaya yönelik eğitim ve çalışma gezilerinde TEYAP ile işbirliği yapılmaktadır. Ayrıca; GAP Organik Tarım Portalı tamamlanmış olup sektörel ve küme aktörlerine yönelik bilgilerin yüklenmesine devam edilmektedir. Organik Tarım Danışmanlık ve Yayım Merkezi (OTADAM) iş modeli ve iş planı çalışmaları sonlandırılmak üzeredir. GAP Organik Tarım Küme Projesi kapsamında tüm GAP İllerinde organik tarım üzerine eğitimler verilmeye devam edilmekte, fuar ve teknik çalışma gezileri ile organik ürünlerin pazarlanması ve kurumsal kapasitenin arttırılması için çalışmalar sürdürülmektedir.

2014 yılında yapılacak faaliyetler :Çalışma gruplarının yapılan iş planlarına göre çalışmalarına devam edilmesi, yukarıda yer alan proje ve faaliyetlerin hayata geçirilmesi, elde organik ürünlerin üretim alanlarının arttırılmasına yönelik çalışmaların desteklenmesi, elde edilen organik ürünlerin markalaşmasının, pazar olanaklarının arttırılmasına kapsamında planlanan çalışmalar geliştirilerek devam ettirilecektir.

Hedef 1.2 – Proje 1.2.3: GAP Tarımsal Eğitim ve Yayım Projesi

Gereksesi; Dünya nüfusunun artması, üretim alanının genişlememesi, gıdanın zaruri bir ihtiyaç oluşu, globalleşen ve sınırların kalktığı bir dünya, tarımın popülaritesini arttırmakta, dolayısıyla yayım hizmetini zorunlu kılmaktadır.

Amacı; GAP Bölgesi'nde sulamaya açılmış ve açılacak alanlarda tarımsal eğitim ve yayım hizmetlerinin etkinliğini arttırılmak ve bu konuda hizmet veren başta çiftçi örgütleri olmak üzere kurum ve kuruluşların kapasitelerinin arttırılmasına katkıda bulunmak.

Hedef;

- Bölgede ihtiyaç duyulan tarımsal eğitim ve yayım hizmetlerinin etkinliğinin artırılması,
- Çiftçi örgütlerinin tarımsal eğitim ve yayım hizmetlerini verme kapasitelerinin kurumsal olarak artırılması ve sürdürülebilirliğinin sağlanmasıdır.

Yapılan Çalışmalar: GAP Bölge Kalkınma İdaresi koordinasyonunda ilgili kurum ve kuruluşlarla işbirliği içerisinde yürütülmekte olup, 2011 yılında başlayan proje çerçevesinde; Aksiyon Planı hazırlanmıştır. Adıyaman, Batman, Diyarbakır, Gaziantep, Mardin ve Şanlıurfa'da proje ofisleri oluşturulmuş olup, Kurum ve Kuruluşların Kapasitelerini Geliştirmeye ve çiftçi ve çiftçi örgütlerinin kapasitelerini artırmaya yönelik sulama, sulama yönetimi, çiftçi örgütlenmeleri, vb pek çok konularda eğitimler, teknik geziler, fuar ziyaretleri, köy toplantıları, demonstrasyonlar ayrıca pek çok konuda çalıştay ve toplantılar gerçekleştirilmiştir. Bu faaliyetlerle eş zamanlı olarak GAP illerinde saha çalışmaları yürütülmüştür.

Bu çerçevede yapılan faaliyetler kapsamında bugüne kadar 14.332 çiftçi, 5.915 teknik eleman olmak üzere toplamda yaklaşık 20.247 kişiye ulaşılmıştır. Proje kapsamında bugüne kadar yapılan faaliyetler:

- Saha çalışmaları kapsamında Nisan-Kasım 2011 tarihleri arasında 9 GAP ili, 54 ilçe ve 532 köyde, tarımla ilgili 133 kurum, 161 sivil toplum örgütü, 873 yayım elemanı ve 1.819 çiftçi ile görüşmeler gerçekleştirilmiştir. .
- Proje tanıtım faaliyetleri kapsamında İsmail Nazif Bayraktar Voleybol takımıyla işbirliği sağlanmıştır.
- Ekim 2011'de GAP-TEYAP web sitesi ve mail grubu oluşturulmuştur.
- Ekim 2011'de Ankara'da Proje Yönlendirme Kurulu (PYK) Toplantısı gerçekleştirilmiştir.
- Kasım 2011'de proje uygulama planını hazırlanmıştır.
- 10 Kasım 2011'de Ankara'da Tarım Kredi Kooperatifleri Genel Müdürlüğü ile projenin mal ve hizmetlerinin temini hususunda protokol imzalanmıştır.

- **Teknik Eleman Eğitimleri;**
155 Eğitim, 4. 928 Teknik Eleman
- **Teknik Eleman Fuar Gezileri;**
11 Fuar, 305 Teknik Eleman:
- **GAP Köşesi Oluşturma;**
13 Kurum
- **Yayınlar:**
Genel Sulama, Pamuk Yetiştiriciliği
- **Makine-Ekipman Alımları:**
33 Ad.
- **Çiftçi Teknik Gezileri;**
5 Konu, 10 Gezi, 251 Çiftçi
- **Alternatif Ürün Demonstrasyonları;**
4 konu, 303 Ad, 3.718 da

- **Sulama Demonstrasyonları;**
5 Konu, 155 Ad, 4.519 da
- **Hayvancılık Demonstrasyonları;**
7 Konu, 360 Ad,
- **İyi Tarım Uygulamaları Yurtiçi Eğitimi (Çiftçi);**
1 Eğitim, 23 Çiftçi
- **İyi Tarım Uygulamaları Yurtdışı Eğitimi (Çiftçi);**
1 Eğitim, 22 Çiftçi,
- **Genç-Önder Çiftçi Eğitimleri:**
1 Eğitim, 39 genç-önder Çiftçi
- **Tarla Günleri;**
6 Konu, 25 Ad, 1.527 Çiftçi
- **Köy Toplantıları;**
10 Konu, 454 Ad, 10.099 Çiftçi,
- **Çiftçi Fuar Gezileri;**
12 Fuar, 584 Çiftçi
- **Özel Konularda Yetiştiricilik Eğitimleri;**
11 Konu, 894 çiftçi,
Organik Pamuk Projesi, 2 Demo, 50 da.
Organik Pamuk Projesi 1 Tarla Günü, 150 çiftçi
- **GAP Köşesi Oluşturma;**
21 Çiftçi Örgütü
- **Yayınlar:**
Genel Sulama, Pamuk Yetiştiriciliği
- **PYK ve PUK Toplantıları:**
1 PYK Toplantısı,
8. Ad. PUK Toplantısı, 975 kişi
- **Proje Yönetimi Teknik Gezisi:**
2 Adet; 15 kişi, Hollanda-Belçika, 14 kişi; Hollanda
- **Çalıştay ve Toplantılar:**
İl Proje Hazırlama Çalıştayı, 5 ad,
Teşvik-Destek ve Hibe Çalıştayı, 1 ad.
Sulu Tarıma Hazırlık Çalıştayı, 1 ad.
Bölgesel Araştırma Yayım İşbirliği (BAYİT) Toplantısı, 1 ad.
Dünya Çiftçiler Günü Toplantısı, 1, Siirt,
2. Uluslararası Bölgesel Kalkınma Sempozyumu, Elazığ,
21. Avrupa Yayım Eğitim Semineri, Antalya.
- **Sulama-Tanıtım-Eğitim Konulu Filmlerinin Hazırlanması:**
5 adet film.
- **Bilbord, Afiş ve Broşürler:**
4 adet bilbord hazırlanması ve 8 ilde 1 aylık tanıtım kampanyası,
- **Tanıtım Amaçlı Sponsorluk:**
2 okulun voleybol ve basketbol takımlarının desteklenmesi

- **Tarımsal Yayım Modeli Oluşturma Çalışmaları:**

- T. Yayım Grubu Oluşturma, 30 Mart 2012, 22 TE, Şanlıurfa
- T. Yayım Modeli Yurtdışı Eğitimi, 16-23 Haziran 2012, 28 TE, Hollanda
- 1. Yayım Model Toplantısı, 16 Ağustos 2012, 13 TE, Şanlıurfa
- 2. Yayım Model Toplantısı, 24 Ağustos 2012, 16 TE, Şanlıurfa
- 1. Yayım Model Çalıştayı, 3 – 5 Ekim 2012, 50 TE, Gaziantep
- 3. Yayım Model Toplantısı, 15-16 Ekim 2012, 9 TE, Şanlıurfa
- 2. Yayım Model Çalıştayı, 14-16 Ekim 2012, 49 TE, Mardin,
- Model konusunda GTHB ile toplantı, 11 Aralık 2012, Ankara
- GAP-Yayım Modeli Raporunun Hazırlanması, Aralık 2013,
- Model kapsamında GTHB ile 2. Toplantı, 9 Nisan 2013, Ankara,
- Model kapsamında Bölge Üniversite ve Yüksek Okul Toplantıları, 7 Mart, 19 Mart, 19 Mayıs 2013, Diyarbakır, Şanlıurfa, Gaziantep,
- Model kapsamında TARGEL Personeli Toplantıları, 15-29 Mayıs 2013, Gaziantep, Mardin
- T. Yayım Modeli Yurtdışı Eğitimi, 18-25 Mayıs 2013, 21 TE, Polonya
- T. Yayım Modeli Yurtdışı Eğitimi, 23 – 29 Haziran 2013, 20 TE, Polonya
- Model kapsamında Serbest Tarım Danışmanları Toplantıları, 6 – 15 Haziran 2013, 79 katılımcı, Batman, Diyarbakır, Siirt ve Şanlıurfa.
- Model Uygulama Programının Hazırlanması, Temmuz 2013, Şanlıurfa,
- Model Uygulama Programının Paydaşlara ve illerde çiftçi örgütlerine tanıtımı, Ağustos 2013.
- Hazırlanan Modelin 21. Avrupa Tarımsal Yayım ve Eğitim Seminerinde bildiri olarak sunulması, Eylül 2013, Antalya.

2014 Yılında Yapılacak Faaliyetler: Projenin birinci aşamasında GAP Bölgesi için geliştirilen“Çiftçi Örgütleri Merkezli Çoğulcu Yayım Modeli” 2014 yılından itibaren ilgili kurum ve kuruluşlar ile birlikte etkin bir şekilde uygulamaya konacaktır.

HEDEF 2.1. 2013 yılında GAP Bölgesi’nde çevrenin korunması ve doğal kaynakların sürdürülebilir kullanımı, yoksulluğun önlenmesi ve insani gelişmenin sağlanmasına yönelik olarak altı adet yenilikçi pilot proje geliştirilecektir.

Hedef 2.1 – Proje 2.1.1: Birecik Baraj Gölü Nehir Turizmi Projesi

Gereksesi: GAP İdaresi Başkanlığınca yaptırılan “GAP Bölgesi Turizm Master Planı”nın, dört önemli çıktısından birini de Birecik Baraj Gölü Nehir Turizmi Projesi oluşturmuştur. Bu bağlamda, Türkiye’de turizm açısından ilk örnek olacak söz konusu Proje’nin faaliyete geçirilmesi öngörülmektedir. Bu kapsamda, Başkanlığımızca yaptırılmış olan “Birecik Barajı Alt Bölge Gelişme Planı” verileri de baz alınarak; Çevre ve Şehircilik Bakanlığı’nın “Su Kirliliği Yönetmeliği”, ilgili diğer yasa ve mevzuatlar, mülkiyet durumu, sit alanları, tescilli yapılar, bakı noktaları, gününbirlik tesislerin yerlerinin belirlenmesi, tescilli evlerin pansiyon haline dönüştürülmesi, Kurul Kararları da dikkate alınarak, Ön Araştırma Raporu ve alana yönelik bir planlama çalışmasının gerçekleştirilmesi öngörülmüştür.

Amacı: Birecik Baraj Gölü kıyısında yer alan arkeolojik, tarihi, mimari, doğal değerlerin değerlendirilerek, Baraj Gölü’nün ülkenin tek nehir odaklı turizm alanı olmasını sağlamak, Proje alanını bir bütün olarak uzun süreli konaklamaya yönelik olarak turizme açmak ve turizm gelirlerini artırmak.

Hedef: Alternatif turizm türleri ile kültür turizmini desteklemek ve turizmi çeşitlendirmek, konaklama sürelerinin sürdürülebilir bir şekilde gelişmesini ve uzun süreli hale gelmesini sağlamak, doğal, tarihi, arkeolojik ve kültürel değerlerin koruma-kullanma dengesi doğrultusunda işlevselleştirilerek turizm odaklı kullanımını sağlamak, GAP Bölgesi ve Fırat nehri çevresinde yer alan kültürel/doğal/turizm potansiyeli yüksek alanların tanıtılmasını sağlamak, turizm odaklı istihdamı ve gelirleri yükseltmek, yerel halkta kültür ve turizm bilincini oluşturmak.

2014 Yılında Yapılacak Faaliyetler: İpekyolu Kalkınma Ajansı tarafından “Aşağı Fırat Havzası Turizm Gelişim Koridoru ve Eylem Planı (2014-2023)” Proje’si ihale edilmiş ve çalışmalara başlanmıştır. Söz konusu Eylem Planı sınırları, Gaziantep, Adıyaman, Kilis ve Şanlıurfa (Birecik, Halfeti, Bozova ilçeleri) İllerinden oluşmaktadır.

Bu bağlamda, Ajans tarafından hazırlanacak olan Eylem Planı kapsamında, “Birecik Barajı Nehir Turizmi Projesi” de yer aldığından ve söz konusu çalışmalar içinde yapılabilirlik etüdünün de hazırlanacağı göz önüne alınarak, söz konusu Proje, Eylem Planı tamamlanana kadar durdurulmuştur. Plan kapsamında ortaya çıkacak yapılabilirlik etüdü verileri doğrultusunda 2014 yılında uygulama çalışmalarına devam edilecektir.

Hedef 2.1 – Proje 2.1.2: Güneydoğu Anadolu Bölgesi’nde Yenilenebilir Enerji Kaynaklarının Kullanımının ve Enerji Verimliliğinin Artırılması Projesi

Gerekeç: Sınırlı olan doğal kaynakları daha akılcı kullanarak, çevreye ve insan sağlığına olan olumsuz etkileri minimum seviyeye indirmek, yeni kaynaklara ilaveten yeni teknolojilerle enerjiyi çeşitlendirmek, alternatif enerji kaynaklarını en faydalı şekilde hizmete sunarak ülkenin kalkınması ve refah artısını sağlayacak, daha temiz, daha güvenli, daha verimli, daha ucuz ve ticari açıdan ulaşılabilir ve sürdürülebilir enerji arzını sağlamaktır.

Amacı: Yenilenebilir enerji kaynaklarının tüm potansiyelinin kullanılması ve yayılmasını öngören benzersiz bir değer önerisi ile Güneydoğu Anadolu Bölgesini “Medeniyetlerin Beşiği”ne dönüştürmeyi amaçlamaktadır.

Hedef: GAP Bölgesi’nin gelecekte yenilenebilir enerji kaynakları etrafında yüksek teknolojiye sahip sürdürülebilir sanayi oluşumunu gerçekleştirmiş, bilgi teknolojileri, lojistik, çağrı merkezleri ve diğer ileri hizmetleri sunan, turizm açısından da benzersiz imkan ve kabiliyetlerini hayata geçirebilmiş bir Bölge olması hedeflenmektedir.

Yapılan Çalışmalar: UNDP’ nin teknik desteği ile yürütülen projenin proje dokümanı Dışişleri Bakanlığı, UNDP ve GAP BKİ tarafından imzalanmıştır. Ayrıca UNDP ve GAP BKİ arasında Maliyet Paylaşımı Anlaşmasında imzalanmıştır. İlk adım olarak projede çalışacak ulusal ve uluslararası danışman ekibi kurulmuştur. Bu ekip öncelikle ayrıntılı bir mevcut durum analizi yapmışlar, Başlangıç raporu, Eylem Planı ve Stratejik Eylem Planı hazırlamışlardır.

Ekonomik ve teknik uygulanabilirlik ölçütleri göz önünde bulundurularak ve dünyadaki uygulamalar dikkate alınarak, GAP Bölgesi’nin gelişimini ve rekabet edebilirliğini artıracak öncelikli projeler belirlenmiştir. 2012 yılında projenin 2.fazına geçilmiş ve yenilenebilir enerji ve enerji verimliliği konusunda bir dizi entegre pilot proje geliştirilmiş, fizibilite çalışmaları tamamlanmış ve uygulamalara başlanmıştır.

Bu kapsamda, Harran Üniversitesi yerleşkesinde Yenilenebilir Enerji ve Enerji Verimliliği AR-GE Merkezi'nin kurulması çalışmaları devam etmektedir. Diğer taraftan Enerji Verimliliği Danışmanlık (EVD) firmaları için Gaziantep ilinde EVD Kuluçka Merkezi kurulumu çalışmaları devam etmektedir. Bu çerçevede GAP İdaresi, Gaziantep Sanayi Odası ve Gaziantep Üniversitesi arasında bir işbirliği protokolü imzalanmış, Osmaniye Korkut Ata Üniversitesi'nde Sanayi Etüt-Proje eğitimlerine başlanılmıştır. Binalarının enerji verimliliği açısından iyileştirilmesi amacıyla Şanlıurfa Çevre ve Şehircilik İl Müdürlüğü ve Şanlıurfa Bölge İdare Mahkemesi binaları için etütler gerçekleştirilmiş, Şanlıurfa Bölge İdare Mahkemesi binasında ısı ve ses yalıtımı çalışması tamamlanmıştır. Güneş Enerjili Mikro Sulama Sistemi kurulumu için beş adet pilot alan belirlenmiş, bu alanlardan dördünde sistem kurulumu çalışmaları tamamlanmıştır. Bölge'de yer alan turistik tesislerde karbon-nötr kavramı çerçevesinde bir teknik analiz çalışması yürütülmüş, karbon ayak izini azaltma potansiyeli yüksek üç otelde çalışmalar derinleştirilmiş ve analiz raporları hazırlanmıştır. Diğer yandan, endüstriyel tesislerde enerji verimliliğinin iyileştirilmesi kapsamında etüt çalışmaları sürdürülmektedir. Ziraai ve hayvansal atıklardan enerji üretimi alanında mevcut potansiyeli belirlemek amacı ile Bölge çapında bir veri derleme çalışması yürütülmüştür. Bu çalışmada elde edilen veriler çerçevesinde harita oluşturma ve teknik açıdan uygun alanlarda kurulabilecek pilot tesisler için fizibilite hazırlıkları devam etmektedir. Bölge'de yer alan kurumlarda yenilenebilir enerji ve enerji verimliliği alanlarında mevcut ihtiyaçlar tespit edilmiş ve bir kurumsal kapasite geliştirme eylem planı hazırlanmıştır.

GAP Bölgesi'nin enerji verimliliği ve sürdürülebilir şehir gelişimi açılarından daha etkin bir konuma gelmesini sağlamak ve uluslararası işbirliğini geliştirmek amacıyla yürütülmekte olan çalışmalar çerçevesinde, merkezi Danimarka'da bulunan Copenhagen Cleantech Cluster (Kopenhag Temiz Teknoloji Kümesi) ile GAP Bölge Kalkınma İdaresi Başkanlığı, Harran Üniversitesi, OSTIM Sanayi Bölgesi ve OSTIM Yenilenebilir Enerji ve Çevre Teknolojileri Kümesi arasında bir işbirliği protokolü imzalanmıştır. Bu çerçevede, Danimarka'dan gelecek bir heyetle birlikte Ankara'da ve GAP Bölgesi'nde uygulamaya yönelik ortak projeler hazırlamak amacıyla 13-15 Kasım 2013 tarihleri arasında çalıştay ve toplantılar düzenlenecektir.

2014 Yılında Yapılacak Faaliyetler:

- Tarımsal (Buğday ve Pamuk) ve Hayvansal Atıklardan (Biyokütle) Enerji Üretimi
- Kamu Binalarında Enerji Verimliliğinin İyileştirilmesi
- Karbon-Nötr Oteller ve Eko-Turizm
- Sanayi Sektöründe Enerji Verimliliğinin İyileştirilmesi
- Enerji Verimliliği Danışmanlığı Kuluçka Merkezi Kurulumu
- Güneş Enerjili Mikro Sulama Sistemi Pilot Uygulamaları
- Yenilenebilir Enerji ve Enerji Verimliliği Alanlarında Kurumsal Kapasite Geliştirme
- GAP Yenilenebilir Enerji ve Enerji Verimliliği Uygulama ve Araştırma Merkezi Kurulumu konularında başlanılan faaliyetlere devam edilecektir.

Hedef 2.1 – Proje 2.1.3: GAP Bölgesi’nde Kadının Güçlendirilmesinde Yenilikler Projesi Evre II

Gereksesi: Toplumsal cinsiyet eşitsizliğinin giderilmesi, Türkiye açısından ayrı bir öneme sahiptir. Devlet Planlama Teşkilatı ve Birleşmiş Milletler Kalkınma Programı tarafından Haziran 2010’da yayımlanan rapora göre Türkiye, ciddi farklılıkları barındırmaya devam eden toplumsal cinsiyet eşitliği konusuna özel bir önem vermek zorundadır (DPT, UNDP, Binyıl Kalkınma Hedefleri, 2010-1029). Türkiye’de son 25 yılda kadınların yaşam standardında önemli düzeltilmeler olsa bile mevcut göstergeler, ortalama yaşam süresi dışında kadınların yaşam standartlarının erkeklere oranla daha kötü olma eğiliminde olduğunu ortaya koymakta ve Türkiye’nin cinsiyetler arası farklılık göstergeleri ortagalirli ülkelerle kıyaslandığında daha olumsuz bir tablo sergilemektedir. Bu olumsuzlukları azaltmak için GAP Bölgesi’nde **Kadının Güçlendirilmesinde Yenilikler Projesi** faaliyete geçirilmiştir.

Amacı: Güneydoğu Anadolu’daki kadınlara ait kuruluşlara gelir yaratmak ve kadınların yaşam standartlarını iyileştirmek için üretim ve pazarlama becerileri geliştirmek.

Hedef

- Güneydoğu Anadolu’daki kadınların iş yönetimi ve girişimcilik becerileri ekonomik güçlerini artıracak ve onları toplum içerisinde sosyal açıdan güçlendirmek,
- Güneydoğu Anadolu’daki kadınların güçlü pazar bağlantılarıyla istihdam ve gelir yaratma imkânları artırmak,
- Güneydoğu Anadolu’da kadınlar iyi bir satın alma gücü paritesi örneği oluşturarak bölgesel ‘Argande’ markası ile üretime katılarak gelirlerini artırmak.
-

Yapılan Çalışmalar: GAP BKİ ve Birleşmiş Milletler Kalkınma Programı (UNDP) işbirliği İsveç Kalkınma Ajansı (SIDA) tarafından fonlanan “GAP Bölgesinde Kadının Güçlendirilmesinde Yenilikler Projesi-1 Evre 2008 yılında başlanmış olup, 2012 yılı içinde tamamlanmıştır. Projenin 2. Evresi ise Eylül 2012’de başlamış olup Aralık 2015’te sona erecektir.

2014 Yılında Yapılacak Faaliyetler:

- Güneydoğu’da kadınları hedef alan kullanıcı dostu eğitim materyali hazırlanacaktır,,
- Bölgede en az 300 yeni kadına yönelik eğitim programları (liderlik, iletişim, muhasebe, iş yönetimi becerileri, pazarlama, vs.) verilecektir.
- Kadınların işlettiği kurumların iş gelişimi ihtiyaçları tespit edilmesi ve bir uygulama raporu hazırlanacaktır.

HEDEF 2.2. 2013 yılında **Bölge içi gelişmişlik farklarının azaltılarak dengeli bir kalkınma** sağlamak amacıyla doğal, ekonomik ve beşeri kaynakların geliştirilmesine yönelik projeler etkinleştirilecektir.

Hedef 2.2 – Proje 2.2.1: Midyat Misafir Karşılama Merkezi Mimari Projesi

Gerekçesi: Midyat ilçesi, gerek çok kültürlülüğü bünyesinde barındırması, gerek bozulmamış özgün mimarisi, gerekse GAP Bölgesi'nin en önemli el sanatlarından biri olan telkari işlemeciliği ile yapılmış olan kuyumculuğu bünyesinde barındırmasından dolayı yerli ve yabancı turistlerin en çok ziyaret ettikleri önemli turizm merkezlerinden biri konumundadır. Aynı zamanda yerli ve yabancı turistlerin en çok ziyaret ettikleri Deyrul Umur Manastırı'nın Midyat ilçesine bağlı olması da yerleşimin ziyaret edilmesinde en önemli faktörlerden birini oluşturmaktadır. Ancak, Midyat'ın, turizm açısından önemli bir yerleşim olmasına ve yerli-yabancı turistlerin ziyaret ettikleri yerlerden biri olmasına rağmen, Midyat'a gelen turistleri taşıyan otobüslerin ve münferit gelen turistlerin arabalarını park edeceği bir alan bulunmamaktadır. Midyat'a gelen turistler için otopark alanının oluşturulması, otopark çevresinde, içinden geçilerek Midyat kent merkezine gidilecek bir alışveriş merkezinin yapılması Midyat turizmi açısından önem arz etmektedir. Bu kapsamda, özel proje alanına yönelik mimari projenin yaptırılması ve Midyat'ın girişinin, standartlara uygun bir karşılama merkezi haline getirilmesi için söz konusu mimari projelendirme çalışmasının faaliyete geçirilmesi öngörülmektedir.

Amacı: Kültür varlıkları, inanç turizmi ve el sanatları açısından zengin olan Midyat İlçesi'ne gelen turistlere yönelik, standartlara uygun karşılama merkezi yapmak, turizm hareketlerini geliştirerek kent ekonomisine katkı sağlamak.

Hedef: Midyat'a gelen turistler için otopark alanının oluşturulmasına yönelik mimari proje hazırlamak, Proje doğrultusunda; otopark çevresinde, içinden geçilerek Midyat kent merkezine gidilecek bir alışveriş merkezi yapılmasını sağlamak ve Midyat turizmine, turizm odaklı gelir artışına katkı sağlamak.

2014 Yılında Yapılacak Faaliyetler: Midyat Belediyesi ve GAP İdaresi arasında 21.03.2013 tarihinde imzalanan Protokol kapsamında, Midyat Belediyesi tarafından Projelendirme çalışmalarına devam edilecektir.

Hedef 2.2 – Proje 2.2.2: Birecik Baraj Gölü Aşağı Çardak Rekreasyon Alanının Oluşturulması Projesi

Gerekçesi; GAP İdaresi Başkanlığınca yaptırılan “GAP Bölgesi Turizm Master Planı”nın, Bölge turizmini harekete geçirecek, yeni/alternatif turizm türleri oluşturacak, gerek istihdam gerekse turizm gelir artışını sağlayacak dört önemli çıktısı (Birecik Baraj Gölü Projesi, Turabdin Kültür Haftası, Tanıtım ve Markalaşma ile rekreasyon alanlarının oluşturulması) olmuştur. Bu bağlamda, Şanlıurfa ve Gaziantep İli'nin mesire yerlerine duyulan ihtiyacının giderilmesi, Birecik Baraj Gölü Nehir Turizmi Projesi'nin oluşturulacak rekreasyon alanlarıyla desteklenmesi ve yerel rekreasyonun, parasal değerinin muhtemel kültür turizminin yarattığı parasal değerden daha yüksek olduğu göz önüne alınarak, iki İl için parasal değer artışının sağlanmasına yönelik örnek ve pilot bir Proje olarak “Aşağı Çardak Rekreasyon Alanı”nın öncelikle çevre düzenleme ve peyzaj mimari projesinin daha sonra da uygulama çalışmalarının başlatılması öngörülmektedir.

Amacı: Birecik Baraj gölü ve çevresini bir bütün olarak ele alarak turizm amaçlı değerlendirmek.

Hedef: Birecik baraj gölünü ve çevresini bir bütün olarak turizm amaçlı değerlendirmek, Gaziantep ile Şanlıurfa'ya ortaklaşa kullanabilecekleri rekreasyon alanları oluşturmak, alternatif turizm türleri ile kültür turizmini desteklemek ve turizmi çeşitlendirmek, turizm odaklı istihdamı ve gelirleri yükseltmek.

2014 Yılında Yapılacak Faaliyetler: İller Bankası ve GAP İdaresi arasında 08/10/2013 tarihinde imzalanan “Turizm Amaçlı İşbirliği Protokolü” kapsamında; Banka tarafından çalışmalara devam edilecektir.

Hedef 2.2 – Proje 2.2.3: GAP Bölgesi’nde Tarımda Çalışanların Sağlığı Araştırması

Gerekçesi: Ülkemizde her 4 kişiden biri tarım iş kolunda istihdam edilmekle birlikte, bölgemizde GAP projesiyle birlikte toplumun neredeyse tamamı tarım ve hayvancılıkla uğraşmaktadır. Dünyada tarım, erken ölüm ve hastalıkların sık görülmesi nedeniyle en tehlikeli iş kollarından biri olarak tanımlanmaktadır. Ancak ülkemizde bu alana yönelik bilimsel araştırmalar, yasal düzenlemeler ve kamu hizmetleri yeterli düzeyde değildir. Dünyanın en büyük entegre projelerinden biri olan GAP projesinin yürütüldüğü bölgemizde, tarımda çalışanları temsil eden bir örnek üzerinde, tarımda çalışanların fiziksel, ruhsal ve sosyal sağlık düzeyini saptamış bir araştırma bulunmamaktadır.

Amacı: GAP bölgesinde tarımda çalışanların genel sağlık durumunun belirlenmesi, ihtiyaçlarının tanımlanması, tarım işverenlerinin tarım sağlığı ve güvenliğine yönelik bilgi, tutum ve davranışlarının saptanması, zirai ilaç satanların pestisitlerin insan sağlığına etkileri konusunda bilgi, tutum ve davranışlarının belirlenmesi ve sonuçlara dayalı müdahale programlarının geliştirilmesidir.

Hedef: GAP bölgesinde tarımda çalışanların sağlık düzeyinin yükseltilmesi için, mevcut durumun saptanması ve yapılacak çalışmalara yol göstermesidir. Bu nedenle;

- Elde edilen sonuçlar GAP bölgesinde tarımda çalışanların tümünü ve ailelerini temsil edecektir,
- Fiziksel, ruhsal ve sosyal sağlık düzeyini birlikte değerlendirecektir,
- Yapılan çalışmaların etkinliğini ölçmek için mevcut durumun iyi tanımlandığı veri tabanı olacaktır,
- Kanıta dayalı olarak eylem planları hazırlanacak, eylem planlarını hayata geçirecek öncelikli müdahale programları planlanarak uygulanıp etki düzeyi değerlendirilebilecektir.

2014 Yılında Yapılacak Faaliyetler

- GAP Tarımda çalışanların Sağlığı Eylem Planı kapsamında, kırsal alanda yaşayan yetişkinlere yönelik “sağlık okur-yazarlığı” modülü hazırlanacak ve pilot uygulamaları yapılacaktır.
- Modül, Milli Eğitim ve Sağlık Bakanlığına, yetişkin eğitiminde kullanılmak üzere devr edilecektir.

Hedef 2.2 – Proje 2.2.4: Güneydoğu Anadolu Bölgesi’nde Kurumsal Sosyal Sorumluluk Uygulamalarının Yaygınlaştırılması Projesi

Gereksesi: Küresel Isınma, Gıda Krizi, Yoksulluk, Eğitim gibi kitlesel sorunların yaşandığı günümüzde şirketler, sivil toplum ve kamunun ortaklığı ile daha çok Kurumsal Sosyal Sorumluluk uygulamalarına ve projelerine ihtiyaç olduğu bilmek ve bu küresel mücadeleye hep beraber ortak olmak en önemli bireysel ve kurumsal sorumluluktur.

Bu kapsamda Kurumsal Sosyal Sorumluluk (KSS) kapsamında şirketlerin faaliyet gösterdikleri ülkelerde, kentlerde ve yörelerde etkileşim oldukları toplumların sorunlarına kamu-özel sektör ve sivil toplum ortaklığı ile kalkınma odaklı çözümler üretmeleri KSS çalışmalarının odağında yer almaktadır.

Değişen dünya, ekonomi ve şirket kültürlerinde artık Kurumsal Sosyal Sorumluluk Kültürü’nün Türkiye’de de önemli bir yere sahip olduğu görülmektedir.

Bu bağlamda GAP Bölgesinde kurumsal sosyal sorumluluk projelerinin uygulanması ile Bölgenin yoğun rekabet ortamında kurumların rakiplerinden bir adım öne geçecektir.

Amacı: Kurumsal Sosyal Sorumluluk (KSS) uygulaması gerçekleştiren yerel, ulusal ve çok uluslu şirketlerin Güneydoğu Anadolu Bölgesi’ne yönelik KSS projelerini arttırmaları ve bu konuda sosyal kalkınma uygulamaları gerçekleştiren GAP Bölge Kalkınma İdaresi çalışmalarını ile stratejik bir bilinç oluşmasını sağlayacaktır.

Hedef:

- Güneydoğu Anadolu Bölgesi’nde bulunan özel sektör kuruluşlarında KSS bilinci oluşturulması;
- Ulusal ölçekte faaliyet yürüten ulusal ve çok uluslu firmaların Güneydoğu Anadolu Bölgesi’nde yapılacak KSS çalışmaları konusunda bilgilenmelerinin sağlanması;
- Güneydoğu Anadolu Bölgesi’nde uygulanan KSS projelerinin artmasının sağlanması;

2014 yılında yapılacak faaliyetler: Yeni başlayan bu proje kapsamında yürütülecek faaliyetler şunlardır:

1. Kurumsal Sosyal Sorumluluk Panelleri

- a. Güneydoğu Anadolu Bölgesi illerinde T.C.Kalkınma Bakanlığı GAP İdaresi, Ticaret ve Sanayi Odaları ve KSSD işbirliği ile Güneydoğu Anadolu Bölgesi’nde “Kurumsal Sosyal Sorumluluk Panelleri” düzenlenecektir.
- b. 4 farklı ilde ilgili paneller düzenlenecektir.
- c. Panellere, GAP İdaresi ve KSSD tarafından belirlenecek ulusal ve uluslararası şirket ve kuruluşların üst düzey yöneticileri katılacaktır.
- d. Paneller öncesi ve sonrası seçilecek kentler GAP İdaresi tarafından planlanacak alanlarda çalışma ziyaretleri yapılacaktır.
- e. Panellerde KSSD Başkanı ve GAP İdaresi Başkanlığı temsilcisi birer konuşma/sunum gerçekleştirecektir.
- f. Panel katılımcıları illerde bulunan ve Ticaret ve Sanayi Odası’na üye şirketlerin sahipleri ve üst düzey yöneticilerinden oluşacaktır.
- g. Seçilecek GAP illerinde yapılacak paneller Kasım ve Aralık ayları içerisinde gerçekleştirilecektir.
- h. Paneller sonucunda katılımcı şirketlerin T.C.Kalkınma Bakanlığı GAP İdaresi ortaklığı ile bölgeye yönelik KSS projeleri geliştirmeleri beklenecektir.

2. Türkiye KSS Pazaryeri Etkinliđi

- a. KSSD tarafından her yıl ayında gerekleŖen Türkiye KSS Pazaryeri Etkinliđi'ne GAP İdaresi, Gneydođu Anadolu Blgesi'ndeki sosyal ihtiyaları tanıtan bir stand ile katılım sađlayacaktır.
- b. Her yıl 1.000 zerinde st dzey ynetici ve uluslararası Ŗirketlerin de katıldıđı etkinlikte Ŗirketler kurdukları KSS Proje standlarında KSS projelerini tanıtılmaktadır. Ŗirketlere gn sonunda en ok beđenilen projelere KSS dller verilmektedir.
- c. Etkinlik boyunca zel panellerde gerekleŖmektedir. Bu kapsamda Gneydođu Anadolu Blgesi'nde gerekleŖen sosyal kalkınma alıŖmaları ve ihtiyalarına ynelik zel bir panel Ana Etkinlik Kapsamı'nda gerekleŖecektir.

3. GAP KSS Konferansı

- a. Türkiye'den ve yurt dıŖından birok kuruluŖun katılım sađlayacađı ve seilecek bir GAP ilinde gerekleŖecek bu etkinlikte GAP KSS Konferansı dzenlenecektir.
- b. Bu konferansa Gneydođu Anadolu Blgesi'nde KSS projesi uygulayan Ŗirketler de davet edilecektir.
- c. Bu etkinlik sonucu Gneydođu Anadolu Blgesi'ne ynelik uygulanacak KSS projelerine ynelik Ŗirketlerin ve uluslararası kuruluŖların bilinlenmesi sađlanacaktır.
- d. Bu konferans ve KSS Pazaryeri Etkinliđi bir sonraki yıl GAP KSS Pazaryeri Etkinliđi dzenlemek iin de bir n alıŖma sayılacaktır.
- e. Bu alıŖmanın sonrasında bir sonraki yıl T.C. Kalkınma Bakanlıđı GAP İdaresi Bnyesi'nde blgede uygulanan KSS projelerinin sunulacađı ilk GAP KSS Pazaryeri etkinliđi dzenlenecektir

4. GAP Blgesi'nde seilecek illerde pilot KSS Projeleri'nin uygulanması

- a. KSS Panelleri, KSS Pazaryeri, GAP KSS Konferansı, alıŖmaları sresince ulusal lkte 50 ulusal ve ok uluslu Ŗirketin proje faaliyetlerine katılımı sađlanacaktır.
- b. Bu alıŖmalar sresince ve projenin baŖlayacađı gn itibari ile KSSD yelerine ve alıŖmalarını takip eden ulusal ve okuluslu Ŗirketlere ynelik Gneydođu Anadolu Blgesi'nde uygulanabilecek KSS projeleri iin ađrı ve zel grŖmeler yapılacaktır.
- c. Proje sonucunda illere ve blgeye ynelik KSS projelerinin geliŖtirilmesi sađlanacaktır.

Hedef 2.2 – Proje 2.3.1: Hasankeyf Tarihi ve Arkeolojik Sit Alanı AraŖtırma, Kazı ve Kurtarma Projesi

Gerekesi: Eski bir tarihi gemiŖe sahip olan Hasankeyf, gnmze kadar bir ok uygarlıđın kesintisiz iskan ettiđi ve bu uygarlıkların geride bıraktıkları sanat eserleriyle nemli bir kltr merkezi konumundadır. GAP kapsamında yapımı ngrlen Ilısu Baraj Gl altında bir kısmı kalacak olan Hasankeyf, insan eliyle yaratılmıŖ kltr ve sanat deđeri, tarihi belge niteliđi olan varlıklardan meydana gelen nemli bir kltr merkezi konumunda olup, ayrıca binlerce yılda oluŖan dođal kaynaklı zellikleri, mađaralara oyulmuŖ yerleŖim yerleri ile kltr tarihi aısından eŖine az rastlanır bir zelliktedir. Bu kapsamda; Hasankeyf sit alanındaki toprak stnde grlebilen mimari veya kk buluntu trndeki btn kltr varlıklarının tespiti, rolve, topografik, jeolojik ve jeoteknik alıŖma, haritalama projelerinin gerekleŖtirilmesi, yeraltında kalan ve farklı devirlere ait kltr tabakalarındaki kltr varlıklarının arkeolojik kazılarla yer stne ıkarılması, korumaya ynelik alıŖmalarının gerekleŖtirilmesi, taŖınabilir olan kltr varlıklarının taŖınması, belgelenmesi ve yayınlanması ngrlmektedir.

Amacı: GAP kapsamında yapılması öngörülen Ilısu Baraj Göl Aynası altında kalacak olan Hasankeyf tarihi ve arkeolojik sit alanının araştırılması, kurtarılması ve gelecek nesillere aktarılmasıdır.

Hedef: Ilısu Baraj Göl Aynası altında kalacak olan Hasankeyf tarihi ve arkeolojik sit alanı içerisinde yer alan kültür varlıklarının arkeolojik kazılarla yer üstüne çıkarılması, belgelenmesi, taşınabilecek özellikte olan eserlerin taşınması, yeni yerleşim yerinde arkeolojik müze oluşturulması ve korunması hedeflenmiştir.

Yapılan Çalışmalar: Bakanlar Kurulu Kararı ile Batman Üniversitesi adına yürütülen, 2013 yılı Hasankeyf Arkeolojik Kazı ve Belgeleme Çalışmalarına 03.06.2013 tarihinde, 11 öğretim elemanı, 13 uzman (mimar, restoratör, sanat tarihçi, arkeolog, antropolog), 15 öğrenci ve 205 işçinin katılımı ile başlanmıştır.

Ancak Hasankeyf Ören Yeri sit alanında kültür varlığı niteliği bulunan kamu arazisi kalmadığından, bu alanda kazı çalışmaları yapılamamıştır. Çalışmalar, Kazı Evi laboratuvar ve depoları ile İmam Abdullah Zaviyesinde restorasyon; Hasankeyf Höyük'te kazı çalışmaları olarak sürdürülmüştür.

2013 yılı Hasankeyf kazı, araştırma, belgeleme, restorasyon ve konservasyon programı çerçevesinde; “Kazı Evi'nin bakım ve onarımı”, “Kazı Evi deposunda bulunan ve önceki yıllarda kazı çalışmaları ile ortaya çıkarılan envanterlik ve etütlük objelerin gruplandırılarak tasnif edilmesi”, “Önceki yıllarda kazısı yapılan alanlarda genel temizlik çalışmaları”, “Jeoradar Araştırmaları (Zeynel bey Türbesi çevresi ve Mardinike Külliyesi)”, “Hasankeyf Höyük'te kazı çalışmaları”, “Sağlamlaştırma Çalışmaları”, “Rölöve, Restitüsyon, Güçlendirme ve Koruma Projeleri”, gerçekleştirilmiştir.

Hasankeyf Kazı ve Araştırmaları 2013 yılında 03/04/2012 tarihinde başlamış olup, Aralık ayında tamamlanmıştır. Çalışmalar “Çevre Düzenlemesi ve Basit Onarım Çalışmaları”, “Kazı Çalışmaları” (yedi alanda sondaj çalışmaları, Kesme Köprü Köyü Mescidi Kazısı, Yusuf Ağa Konağı Kazısı, Hasankeyf Höyük Kazısı, Hacı Ali Mescidi Kazısı), “Restorasyon ve Konservasyon Çalışmaları” (İmam Abdullah Türbesi), “Laboratuvar Çalışmaları” ile “Çizimle Belgeleme Çalışmaları” olmak üzere beş ana başlık altında gerçekleştirilmiştir.

2014 Yılında Yapılacak Faaliyetler: “Hasankeyf Kazı, Araştırma, Belgeleme, Restorasyon ve Konservasyon Programı” kapsamında söz konusu çalışmalara devam edilecektir

Hedef 2.2 – Proje 2.3.2: GAP Bölgesi Halihazır Harita Yapımı

Gerekçesi: 6 Kasım 1989 tarih ve 388 sayılı Kanun Hükmünde Kararname'de belirtildiği gibi GAP Bölge Kalkınma İdaresi Teşkilatı'nın kuruluş amacı; Güneydoğu Anadolu Projesi kapsamına giren yörelerin süratle kalkındırılması, yatırımların gerçekleştirilmesi için plan, altyapı, ruhsat, konut, sanayi, maden, tarım, enerji, ulaştırma ve diğer hizmetleri yapmak veya yaptırmak, yöre halkının eğitim düzeyini yükseltmek için gerekli tedbiri almak veya aldirmek, kurum ve kuruluşlar arasındaki koordinasyonu sağlamaktır.

388 sayılı KHK’de belirtilen hizmetlerin gerekliliđi açıklandığı gibi, GAP Eylem Planı’nın 4 stratejik gelişme ekseninden biri olan “Altyapının Geliştirilmesi” başlığı altında “*bölgede kentsel altyapı ve hizmetler kapsamlı şekilde ele alınacak...*” ifadesiyle harita işleri, GAP Eylem Planı Altyapı Geliştirilmesi Hizmetleri, Sosyal Fiziki Altyapı Eylem Adı başlığı altında A.G.4.1 Eylem Numaralı “*İmar planları ve halihazır harita alımı yapılacaktır*” şeklinde tanımlanarak, yapılacak işlem ve açıklaması “*haritası olmayan ya da haritaları güncelliđini yitirmiş olan yerleşim yerlerinin halihazır haritaları temin edilecektir*” çerçevesinde ele alınmıştır.

Bu çerçevede, Güneydođu Anadolu Bölgesi’nde harita gereksinimi olan belediyelerin, kamu kurum ve kuruluşlarının başvurularının 388 sayılı KHK ve GAP Eylem Planı kapsamında değerlendirilerek, sözkonusu proje alanlarının sayısal halihazır harita alımları GAP İdaresi’nce ihale yoluyla yaptırılmaktadır.

Amacı: GAP Bölgesi’ndeki il, ilçe, belde belediyeleri ve özel proje alanları için gerekli olan her türlü projeye altlık olması amacıyla, halihazır haritası olmayan veya haritası olup güncelliđini kaybetmiş olan yerleşim yerlerinin ve proje bazında ihtiyaç duyulan yerlerin sayısal halihazır haritalarının yaptırılması.

Hedef: GAP Projesi sürecindeki tüm proje çalışmalarına -ihtiyaç duyulduğunda- altlık olabilecek düzeyde güncel halihazır harita ihtiyacının karşılanması.

Yapılan Çalışmalar: Bugüne kadar Bölge belediyelerinden 104 adedinin halihazır haritası İdaremiz tarafından yaptırılmıştır. Bunun dışında 15 adet proje alanı ve aynı yerleşimler içinde İdaremiz tarafından yaptırılmış harita alanları bulunmaktadır ve İdaremiz tarafından yaptırılan harita çalışmalarının toplam yüzölçümü yaklaşık 172.000 hektardır.

Ayrıca belediye ve diđer kuruluşlarca ihale edilen yaklaşık 4000 hektarlık 13 adet hâlihazır harita alımı için ilgili kuruluşlara kontrollük ve danışmanlık hizmeti verilmiştir. Hazırlanan haritalar İdaremiz tarafından onaylanarak, ilgili kuruluşlara teslim edilmiştir.

İdaremiz ve İller Bankası Genel Müdürlüğü arasında 08.07.2010 tarihinde düzenlenen Teknik İşbirliği Protokolü kapsamında; aşağıda isimleri yazılı olan yerleşim yerlerinin ihalesi İller Bankası A. Ş. tarafından yapılmış olup, yerleşim yerlerinin çalışmalarına ait son durum aşağıda belirtilmiştir.

Yılı	S. No	Harita Alım Yeri	İli	Son Durum
2010	1	Kargamış	Gaziantep	Tamamlandı
	2	Yalım	Mardin	Tamamlandı
	3	Gökçebağ	Siirt	Tamamlandı
	4	Kurtalan	Siirt	Tamamlandı
	5	Şenköy	Mardin	Tamamlandı
	6	Lice	Diyarbakır	Tamamlandı
	7	Şölen	Diyarbakır	Tamamlandı
	8	Ayran	Şanlıurfa	Tamamlandı
	9	Argıl	Şanlıurfa	Tamamlandı
	10	Uluyatır	Gaziantep	Tamamlandı
	11	Musabeyli	Kilis	Tamamlandı
	12	Gözpınar	Siirt	ihale aşamasında
	13	Polateli OSB	Kilis	ihale aşamasında
2011	14	Kocatepe	Gaziantep	Tamamlandı
	15	Merkez	Batman	Teslim edildi tasdik aşamasında
	16	Midyat	Mardin	Tamamlandı
	17	Acırlı	Mardin	Tamamlandı
	18	Bayrambaşı (Silvan)	Diyarbakır	Tamamlandı
	19	Karalar (İdil)	Şırnak	Tamamlandı
	20	Balveren	Şırnak	Tamamlandı
	21	Hilal (Uludere)	Şırnak	ihale edildi,devam ediyor
	22	Hazro	Diyarbakır	Tamamlandı
	23	Ambar (Bismil)	Diyarbakır	ihale aşamasında
	24	Kılavuz (Dargeçit)	Mardin	Teslim edildi tasdik aşamasında
	25	Kayabağlar (Kurtalan)	Siirt	Tamamlandı
26	Sürgücü (Savur)	Mardin	Teslim edildi tasdik aşamasında	
2012	27	Siverek	Şanlıurfa	ihale edildi,devam ediyor
	28	Gökçe (Kızıltepe)	Mardin	Teslim edildi tasdik aşamasında
	29	Karacadağ	Diyarbakır	Tamamlandı
	30	Sincik	Adıyaman	Tamamlandı
	31	Bölükayla	Adıyaman	Teslim edildi tasdik aşamasında
	32	Kesmetepe	Adıyaman	Tamamlandı
	33	Şambayat	Adıyaman	Teslim edildi tasdik aşamasında
	34	Köseceli (Besni)	Adıyaman	Tamamlandı

2013 Yılında Yapılacak Faaliyetler:

Yılı	S. No	Harita Alım Yeri	İli	Son Durum
2013	35	Ceylanpınar	Şanlıurfa	İhale edildi, devam ediyor
	36	Kızıltepe	Mardin	İhale edildi, devam ediyor
	37	Yeşilli	Mardin	İhale aşamasında
	38	Yavuzeli	Gaziantep	İhale aşamasında
	39	Sason	Batman	İhale aşamasında
	40	Kömür	Adıyaman	İhale aşamasında
	41	Mardin	Merkez	İhale aşamasında
	42	Siirt	Merkez	İhale aşamasında
	43	İdil	Şırnak	İhale aşamasında
	44	Güçlükonak	Şırnak	İhale aşamasında

NOT: Artan ödenek çerçevesinde yeni halihazır harita işleri planlanabilecektir.

Hedef 2.2 – Proje 2.3.3: İmar Planı Yapımı

Gereksesi: Proje; insan, toplum ve çevre ilişkilerinde toplum hayatını yakından etkileyen fiziksel çevreyi sağlıklı bir yapıya kavuşturmak, yatırımların yer seçimlerini, gelişme eğilimlerini yönlendirerek, toprağın korunma ve kullanma dengesini rasyonel biçimde belirlemek için tasarlanmıştır. Bu bağlamda, GAP Bölgesindeki belediyeler de sağlıklı kentleşme ve düzenli gelişme sağlanacak, gelecekte yapılacak altyapı projelerine altlık teşkil edilebilecektir.

Amacı: GAP Bölgesi'ndeki belediyelerde, sağlıklı kentleşme ve düzenli gelişmeyi sağlayabilmek ve gelecekte yapılacak altyapı ve diğer projeler için altlık teşkil etmek.

Hedef: Proje ile öncelikle hâlihazır haritaları GAP İdaresince yaptırılan gelişme potansiyeli yüksek olan kentsel yerleşmeler ile yeni kurulan belediyelerin ve imar planlarının yenilenmesine ihtiyaç duyulan diğer belediyelerin 1/5.000 ölçekli nazım imar ve 1/1.000 ölçekli uygulama imar planlarının üretilmesi hedeflenmiştir.

Yapılan Çalışmalar:GAP Bölge Kalkınma İdaresi Başkanlığınca (1993-2013) yılları arasında toplam 69 adet yerleşimin 1/5000 ölçekli nazım imar ve 1/1000 ölçekli uygulama imar planları ile planlamaya esas Jeolojik Etüt Raporları tamamlanmış ve ilgili kurumlarca onaylanmıştır.

2013 yılı Ekim ayı sonu itibari ile, Hani (Diyarbakır) yerleşim yerinin kent bütünü imar planı çalışmaları idaremizce yürütülen imar planı işleri kapsamında olup, çalışmalar devam etmektedir. İller Bankası A.Ş. ile Başkanlığımız arasında imzalanmış olan 08.07.2010 tarihli Teknik İşbirliği Protokolü kapsamında ihalesi öngörülen Sakçagözü (Gaziantep), Uzungeçit (Şırnak), Beşiri (Batman), Çermik (Diyarbakır), Samsat (Adıyaman) Karkamış (Gaziantep), Lice (Diyarbakır),Şölen (Diyarbakır), Şenköy (Mardin) , Ayrar (Şanlıurfa), Çakırhöyük (Adıyaman), Gecüş (Batman), Hazro (Diyarbakır), Kocaköy (Diyarbakır), Mazıdağı (Mardin) ve Kumçatı (Şırnak) olmak üzere toplam 17 yerleşimin kent bütünü imar planı çalışmaları ile planlamaya esas jeolojik etüt raporları İller bankasıyla yapılan protokol kapsamında ihale çalışmaları devam etmektedir.

2014 Yılında Yapılacak Faaliyetler: İller Bankası ile yapılan teknik işbirliği protokolu kapsamında ihalesi düşünülen işlerin takibi ve yeni ihaleye çıkacak olan yerleşim yerlerinin protokol hazırlıkları ile ihale süreci tamamlanacaktır.

Hedef 2.2 – Proje 2.3.4: Belediye Altyapı Projeleri (Birecik Katı Atık Düzenli Depolama Alanı Yapımı)

Gereksesi: Güney Fırat Katı Atık Bertaraf ve Alt Yapı Hizmetleri Birliği bünyesinde yer alan yerleşimlerde katı atıklar vahşi olarak depolanmaktadır. Vahşi depolama yapılan bu alanlar yerleşim merkezlerine çok yakın olduklarından sızıntı suyu, koku, yangın ve sineklerin oluşumu nedeniyle yerleşimler olumsuz olarak etkilenmektedir. Çevre kirliliğine neden olan ve dolayısıyla halkın sağlığını direkt olarak tehdit eden bu çok önemli sorunun bir an evvel çözüme kavuşturulması gerekmektedir.

GAP Bölgesinde yer alan Şanlıurfa İli Birecik İlçesinde, yapılması planlanan Katı Atık, Düzenli Depolama Tesisi'nin Birecik, Halfeti, Yukarıgöklü, Mezra, Arğıl ve Ayrın belediyeleri olmak üzere toplam 200.00 kişilik nüfusa hizmet etmesi amaçlanmaktadır.

Güney Fırat Katı Atık Bertaraf ve Alt Yapı Hizmetleri Birliği bünyesinde yer alan yerleşimlerde vahşi olarak depolanan katı atıkların olumsuzluklarını gidermek üzere; günümüzde katı atık yönetim sisteminin vazgeçilmez (nihai) bileşeni olan katı atık düzenli depolama sahasının yapılmasına ihtiyaç vardır.

Sürdürülebilir kalkınma hedefleri doğrultusunda, planlanan projenin hayata geçirilmesi ile katı atıkların bertarafı konusunda çağdaş bir çözüm ihtiyacını karşılamak üzere Güney Fırat Katı Atık Bertaraf ve Alt Yapı Hizmetleri Birliği önemli bir adım atmış olacak ve diğer yerel yönetimlere de örnek teşkil edecektir.

Amacı: Katı atıkların doğal-yapay çevreye ve insan sağlığına verdiği zararları kontrollü depolama alanı inşa ederek gidermek.

Hedef: Günümüz tekniklerine uygun olarak sızıntı suyu ve depo gazı kontrolü sağlanmış, çağdaş işletme üniteleri olan, çöplerin çevreye ve insan sağlığına olan olumsuz etkilerini bertaraf edecek tesis yapımı gerçekleştirilecektir.

Yapılan Çalışmalar: Proje, Birecik Belediyesi tarafından yürütülecek olup, GAP İdaresi proje toplam bütçesinin % 55'i oranında maddi kaynak aktaracaktır. Proje alanının yer tahsis işlemleri bitirilemediğinden 2013 yılında herhangi bir çalışma yapılmamıştır.

2013 Yılında Yapılacak Faaliyetler: 2013 yılında yer tahsisiyle ilgili izinler alındıktan sonra uygulama projesinin yapımına başlanacaktır.

Hedef 2.2 – Proje 2.3.5: Nusaybin-Cizre-İdil-Silopi Sulama Alanı Alt Bölge Geliştirme Planlama

Gereçesi: GAP Bölgesinde sulama alanlarının artması sonucu göç ve doğal nüfus artışı sonucunda kentsel alanlara doğru artan yerleşim, yatırım, vb.baskılar'ın planlı bir şekilde yönlendirilmesi ve eko kent modelinin oluşturulması.

Amacı: Kentsel gelişmenin planlı, kontrollü ve düzenli gelişmesini sağlamak.

Hedef: Nusaybin Cizre İdil Silopi Sulama Alanları Alt Bölge Gelişme Planını tamamlamak.

. Yapılan Çalışmalar:

- İhale hazırlıkları tamamlanmış ve ihalesi gerçekleştirmiştir.
- Jeolojik Etüt Çalışması tamamlanmıştır.
- Arazi Etüt çalışmaları tamamlanmıştır.
- İlgili tüm kamu kurum ve kuruluşlardan görüş alınmıştır.
- Anket Çalışmaları tamamlanmıştır.
- Projenin 1.ve 2. Etap Çalışmaları tamamlanmıştır.

2014 Yılında Yapılacak Faaliyetler:Bu Planın üç etapta tamamlanması ön görülmüştür. Aşağıda belirtilen 1. ve 2. Etaplar 2013 yılında tamamlanmış 3. etap çalışmaları 2014 yılında tamamlanacaktır.

I.Etap: Mevcut Durum ve Sentez

Mevcut Durum Raporunun hazırlanma süresi 120 (Yüzyirmi) takvim günüdür.

A-Mevcut Duruma İlişkin Verilerin Elde Edilmesi

Mevcut veriler, yapılacak arazi çalışmaları sonucunda elde edilecek veriler, anket çalışması, ikili görüşmeler ve ilgili kamu kurumlardan alınan bilgilerden oluşacaktır.

Planlama alanı bütününde daha önce tespit edilmiş ve kayda alınmış tüm doğal, tarihi, arkeolojik varlıkların listesi elde edilecektir.

Planlama alanında daha önce yapılmış projelerin tespiti ve uygulama durumları belirlenecektir. Kamu kurumları ve Bakanlıkların belirlediği yatırımlar (Barajlar, sulama alanları, bölge içi ve bölgeler arası ulaşım ağı, otoyollar, havaalanları, vb.), sosyal projeler, DPT Stratejileri vb.tespit edilecek ve plana veri olarak kullanılacaktır.

Planlama alanındaki varlıklar arazide gezilerek, tarım potansiyeli, kullanım biçimleri, mülkiyet durumları, arazi büyüklükleri, ulaşım durumları, alt yapı ihtiyaçları, kullanıcı profilleri, kullanım dönemleri, kullanım biçimleri, coğrafi konumu, ekolojik ve biyolojik yapı, yerleşiminin fiziki gelişme eğilimleri, demografik, sosyal ve ekonomik yapısı, çevre sorunları vb. irdelenerek, fotoğraf, video ile kayıt altına alınacaktır.

Mevcut duruma ilişkin verilerin birbirleriyle ilişkilendirilerek potansiyellerin, sorunların ve olanakların (GZFT-Güçlü Yönler, Zayıf Yönler, Fırsatlar, Tehditler) açıklandığı, sektörel analizlerle birlikte nüfus ve sektörel yapıya ilişkin projeksiyonların hedeflenen yıla (20 yıl) uygun olarak yapıldığı, konuların gerektirdiği sentez haritalarının da yer aldığı sentez bölümünden oluşan raporun hazırlanmasıdır.

Her bir konu başlığına ilişkin gerekli ve açıklayıcı tablo, grafik, şema ve haritalar rapor içerisine eklenir.

Kaynak tespitine ilişkin tüm veriler ölçeğin gerektirdiği şekilde haritalar üzerine işlenerek paftalanır.

B-Sentez

Bu aşamada elde edilen tüm fiziki, sosyal, demografik ve sosyo-ekonomik veriler birbiriyle ilişkilendirilmesi yapılacak; mekânsal, yöresel ve organizasyonel kararların oluşturulmasına ve plan kararlarının verilmesine esas teşkil edecek sonuçlar ortaya konacaktır.

Tüm veriler ölçeğin gerektirdiği şekilde haritalar üzerine işlenerek bir analiz ve sentez paftası oluşturulur.

Sentez çalışmasından sonra planlama alanı ölçeğinde GZFT-Güçlü Yönler, Zayıf Yönler, Fırsatlar, Tehditler) analizi yapılacaktır. GZFT analizleri mevcut durum bulgularına yapılacaktır.

Sentez çalışması son aşamasında bölgede ekonomik gelişimi engelleyen temel darboğazlar ayrı bir bölüm halinde ele alınacaktır.

II. Etap: Projeksiyon, Hedefler ve Taslak Planın Hazırlanması

Taslak Planın Hazırlama süresi I. Etap süresinin bitimini müteakip 120 (Yüzyirmi) takvim günüdür.

Sentez çalışması sonuçları doğrultusunda planlama amacının, hedeflerinin, ilkelerinin ve stratejilerinin belirlenerek gelişme senaryolarının ve sektörel öngörülerin oluşturulduğu, nüfus kabullerinin ve buna bağlı mekansal projeksiyonların yapıldığı, bölgesel sosyal ve teknik altyapı kurgusunun geliştirildiği ve bunlara ilişkin genel arazi kullanım kararlarının verildiği taslak planın üretilmesi ve açıklama raporunun hazırlanmasıdır.

Taslak planın hazırlanma sürecinde sosyal birleşende yürütülen çalışmalar, ekonomik birleşende yürütülen çalışmalar ve mekansal birleşende yapılan çalışmalar sonucu çıkarılan fiziksel veriler ile sentez paftalarının kullanılması zorunludur.

Bu etapta sırasıyla aşağıdaki çalışmalar yapılacaktır.

- Müdahalesiz ortamda plan dönemi içinde olası gelişmelerin belirlenmesi, (Mekansal Ekonomik ve Sosyal Gelişmeler)
- Plan uygulama kurum ve araçlarının genel yorumu,
- Temel planlama hedeflerinin oluşturulması,
- Temel hedeflerin gerçekleştirilmesine yönelik alt hedef dizininin oluşturulması,
- Alt Bölge Gelişme Planı, plan ana kararlarının ve plan stratejilerinin oluşturulması,
- Planın tam olarak uygulanması halinde bölgeye sağlayacağı ilave istihdam ve diğer girdilerin tanımlanması,
- Asgari on adet yatırım konusunun Alt Bölge Gelişme Plan ölçeğinin izin verdiği ölçüde detaylandırılması,
- İdarenin uygun gördüğü yer ve zamanda planın tüm taraflara tanıtılması, görüş ve önerilerinin alınması,
- Tüm planlama çalışmaları elverdiği ölçüde sayısal veri olarak 250 GB'lık Hard Diskte ayrıca sunulacaktır.

III. Etap: Kesin Plan ve Onay

Kesin planların tamamlanma süreci; II. Etap süresinin bitimini müteakip 60 (Altmış) takvim günüdür.

Bu aşamada II. Etap taslak planlar üzerinde idarenin yazılı görüşleri çerçevesinde gerekli düzeltmelerin yapılarak idareye kesin teslim edildiği aşamadır. Bu aşamada kesin planlar idarenin uygun görüşü ile onay için Şırnak ve Mardin Valiliğine 6'şar takım olarak iletilir. Bu aşamada işlemler 5302 sayılı İl Özel İdareler Kanunu, 3194 sayılı İmar Kanunu ve ilgili yönetmelikleri hükümleri uyarınca yürütülür.

Hedef 2.2 – Proje 2.3.6: Siverek -Hilvan Sulama Alt Bölge Geliştirme Planlama

Gereksesi: GAP Bölgesinde sulama alanlarının artması sonucu göç ve doğal nüfus artışı sonucunda kentsel alanlara doğru artan yerleşim, yatırım, vb.baskılar'ın planlı bir şekilde yönlendirilmesi ve eko kent modelinin oluşturulması.

Amacı: Kentsel gelişmenin planlı, kontrollü ve düzenli gelişmesini sağlamak.

Hedef: Siverek Hilvan Sulama Alanları Alt Bölge Gelişme Planını tamamlamak.

Yapılan Çalışmalar:İhale hazırlıkları tamamlanmıştır. İşin ihalesi 21.11.2013 tarihinde yapılacaktır. İhaleyi alan firma ile sözleşme imzalanacak ve işe başlama verilecektir.

2014 Yılında Yapılacak Faaliyetler

- Jeolojik Etüt Çalışması,
- Arazi Etüt çalışmaları,
- İlgili tüm kamu kurum ve kuruluşlardan görüşleri,
- Anket Çalışmaları,
- Projenin 1.,2. ve 3.etap Çalışmaları tamamlanacaktır.

Hedef 2.2 – Proje 2.3.7: Adıyaman Düzenli Depolama Alanı Yapımı ve Mevcut Saha Rehabilitasyonu

Gereksesi: Adıyaman Belediyeler Birliği bünyesinde yer alan yerleşimler (Merkez, Gölbaşı, Kahta, Besni, Samsat, Tut, Çelikhan ilçe belediyeleri ile Yaylakonak, Balkar, Harmanlı, Bölükayla, Pınarbaşı, Şambayat ve Kesme belde belediyeleri) Atatürk Baraj Gölü çevresinde yer almakta olup, katı atıklar halen doğal-yapay çevreye ve insan sağlığına zarar verecek şekilde vahşi olarak depolanmaktadır. Hem bu olumsuzlukları gidermek hem de çevre mevzuatının ve GAP Eylem Planı (2008-2012) AG.4.6 no.lu eylemin gereğini yerine getirmek üzere; Günümüzde katı atık yönetim sisteminin vazgeçilmez (nihai) bileşeni olan katı atık düzenli depolama sahasının yapılmasına ihtiyaç duyulmuştur.

Atatürk Baraj gölünün aynı zamanda içmesuyu amaçlı olarak kullanıldığı göz önüne alındığında yapılması planlanan katı atık düzenli depolama tesisi ile çok önemli bir çevre sorununa da çözüm getirilmiş olacaktır.

Amacı: Katı atıkların doğal-yapay çevreye ve insan sağlığına verdiği zararları kontrollü depolama alanı inşa ederek gidermek.

Hedef: Günümüz tekniklerine uygun olarak sızıntı suyu ve depo gazı kontrolü sağlanmış, çağdaş işletme üniteleri olan, çöplerin çevreye ve insan sağlığına olan olumsuz etkilerini bertaraf edecek tesis yapımı gerçekleştirilecektir.

Yapılan Çalışmalar: Adıyaman Belediyeler Birliği bünyesinde bulunan yerleşimlerin Atatürk Baraj Gölü çevresinde yer alması ve barajın aynı zamanda içmesuyu amaçlı kullanılması nedeniyle söz konusu proje başlatılmıştır. Proje, Adıyaman Belediyesi tarafından yürütülmekte olup, GAP İdaresi proje toplam bütçesinin % 55'i oranında maddi kaynak aktarmaktadır. 2011 yılında Adıyaman Belediyesi tarafından ihalesi yapılan projede inşaat çalışmaları devam etmekte olup, tesisin 2013 yılında tamamlanarak hizmete açılması planlanmaktadır.

2013 Yılında Yapılacak Faaliyetler: 2013 yılında jeomembran, kil, jeo tekstil ve makine ve ekipman alımları yapılarak hizmete açılması planlanmaktadır.

Hedef 2.2 – Proje 2.3.8: Mardin Düzenli Depolama Alanı Yapımı ve Mevcut Saha Rehabilitasyonu

Gerekçesi: GAP Bölgesinde yer alan ve M.Ö. 4500 yıllarına uzanan tarihi, zengin uygarlıkların yaşadığı, çeşitli din ve inanışların korunduğu, binlerce yıllık tarihsel ve kültürel bir geçmişe sahip Mardin ili, büyük bir turizm potansiyeline sahiptir. Mevcut bu potansiyelin geliştirilmesinde temel altyapı hizmetlerinin kalitesi de önemli bir yer tutmaktadır. Türkiye genelinde olduğu gibi Mardin İli ve çevre yerleşimlerde katı atıkların yönetimi, önemli bir sorun oluşturmaktadır. Mardin ilinde toplanan katı atıklar halen Yolbaşı köyü civarına yaklaşık 33 hektarlık sahaya vahşi depolama suretiyle dökülmektedir. Söz konusu saha şehir merkezine yaklaşık 7 km. mesafede yer almakta olup, halen dökülen çöp malzemesiyle örtülü haldedir. Vahşi depolama yapılan bu alandaki koku, yangın ve sineklerin oluşumu nedeniyle yerleşimler olumsuz olarak etkilenmektedir. Çevre kirliliğine neden olan ve dolayısıyla halkın sağlığını direkt olarak tehdit eden bu çok önemli sorunun bir an evvel çözüme kavuşturulması gerekmektedir.

GAP Bölgesinde yer alan Mardin İlinde, yapılması planlanan Katı Atık Bertaraf Tesisi'nin Merkez, Kızıltepe, Savur, Ömerli, Yeşilli, Kabala, Ortaköy, Yalım, Dikmen, Şenyurt, Acırlı, Yolbaşı, Akarsu, Mazıdağı ve Derik Belediyesi olmak üzere toplam 15 belediye yararlanacaktır.

Mardin Belediyeler Birliği bünyesinde yer alan yerleşimlerde vahşi olarak depolanan katı atıkların olumsuzluklarını gidermek ve çevre mevzuatı ile GAP Eylem Planı (2008-2012) AG.4.6 no.lu eylemin gereğini yerine getirmek üzere; Günümüzde katı atık yönetim sisteminin vazgeçilmez (nihai) bileşeni olan katı atık düzenli depolama sahasının yapılmasına ihtiyaç vardır.

Sürdürülebilir kalkınma hedefleri doğrultusunda, planlanan projenin hayata geçirilmesi ile katı atıkların bertarafı konusunda çağdaş bir çözüm ihtiyacını karşılamak üzere Mardin Belediyeler Birliği önemli bir adım atmış olacak ve diğer yerel yönetimlere de örnek teşkil edecektir.

Amacı: Katı atıkların doğal-yapay çevreye ve insan sağlığına verdiği zararları kontrollü depolama alanı inşa ederek gidermek.

Hedef: Günümüz tekniklerine uygun olarak sızıntı suyu ve depo gazı kontrolü sağlanmış, çağdaş işletme üniteleri olan, çöplerin çevreye ve insan sağlığına olan olumsuz etkilerini bertaraf edecek tesis yapımı gerçekleştirilecektir.

Yapılan Çalışmalar: Proje, Mardin Belediyesi tarafından yürütülmekte olup, GAP İdaresi proje toplam bütçesinin % 55'i oranında maddi kaynak aktarmaktadır. 2010 yılında Mardin Belediyesi tarafından ihalesi yapılan proje hizmete açılmıştır. Ancak tesisin tam anlamıyla faaliyete geçmesi için projede yer almayan işlerin 2013 yılında bitirilmesi planlanmaktadır.

2013 Yılında Yapılacak Faaliyetler: 2013 yılında makine ve ekipman alımı, tesise giriş yolu hattının yapımı ve tesisin enerji ihtiyacı için enerji nakil hattının çekilmesi planlanmaktadır.

Hedef 2.2 – Proje 2.3.9: Entegre Kırsal Kalkınma Proje

Gerekeç:Toplum tarafından kabul edilebilen ve sürdürülebilir insani gelişmeyi sağlayacak yüksek nitelikli hizmetlere ulaşabilmesi, dağınık yerleşimin yaygın olduğu GAP'ta finansman kaynaklarındaki kısıtlar nedeniyle gecikmektedir. Kaynakların optimum kullanılabilmesi için hizmetlerin birleştirilmesi zorunluluğu ortaya çıkmaktadır. Yukarıdaki gerçeklerden hareketle GAP Bölge Kalkınma İdaresi Başkanlığı, hedef kitlenin katılımını aradığı ve paydaşlarla güç birliğini sağlayacak **“Entegre Katılımcı Kırsal Kalkınma Projesi”**ni (KKP) yürütecektir. Yerel ortaklarla birlikte GAP İllerinde İllerin de belirlenen pilot alanlarda katılımcı kırsal kalkınma (KKK) projeleri planlanıp, uygulamaya konulacaktır.

Hedef:GAP bölgesinde kırsal yoksulların gelirini, yaşam standardını artırmak ve geçimini iyileştirmektir. Bu hedefe;

- çağdaş yaşamın gereği olan yüksek kaliteli temel eğitim, mesleki eğitim, tarımsal yayım, sağlık vb. hizmetlerin ve hizmet alt yapılarının belirlenen pilot alanlarda yoğunlaştırılarak, hem dağınık kırsal yerleşim birimlerinde yaşayan toplulukların nitelikli hizmetlere ulaşılabilirliğini artırmak, hem de yatırımlarda her türlü kaynak tasarrufu sağlamak,
- kırsal sanayinin ve diğer gelir getirici aktivitelerin belirlenip geliştirmesi yoluyla kırsal toplulukların gelir düzeyini artırmak,
- dağınık yerleşim birimlerinde yaşayan kırsal topluluklar arasında işbirliğini ve entegrasyonu artırmak.

Amacı:Bölgede kırsal alanda yaşayan ve işlemeli tarıma uygun arazilerin az olduğu nüfusun sosyo-ekonomik yaşam koşullarının sürdürülebilir ve katılımcılık ilkesi doğrultusunda geliştirilmesi ve iyileştirilmesi projenin amacını oluşturmaktadır.

Yapılan Çalışmalar:

Programın uygulamaya geçmesi için öncelikle ana faaliyetlerinden biri olan Alt Bölge Belirleme çalışması yapılmıştır. Bu çalışma; GAP İdaresi uzmanları ve Danışmanlar tarafından birincil ve ikincil veriler kullanılarak, 9 İlde toplantılar ve saha ziyaretleri yapılarak tamamlanmıştır. Çalışma sonucunda aşağıda yer alan Alt Bölgeler belirlenmiş olup “Alt Bölge Belirleme Stratejik Plan” Raporu hazırlanmıştır.

İLLER	BELİRLENEN ALT BÖLGELER	
Adıyaman	Besni	Kahta
Gaziantep	Yavuzeli	Nurdağı
Kilis	Musabeyli	Elbeyli
Şanlıurfa	Siverek	Halfeti
Batman	Sason	Gercüş
Mardin	Savur	Midyat
Siirt	Şirvan	Baykan
Şırnak	Güçlükonak	İdil
Diyarbakır	Eğil	Çermik

Alt Bölge belirleme çalışması ile tüm GAP illerinde belirlenen alt bölgelerin kalkınmasına yönelik çok sektörlü proje uygulamaları yapılacaktır. Programının uygulamaya geçmesi için tüm illerin Valilikleri ile protokol yapılmasına ve Kaymakamlıklar ile birlikte çalışmanın yürütülmesine karar verilmiştir.

Faaliyetler: Alt Bölge Kırsal Kalkınma Planlarının hazırlanan, protokolleri yapılan 9 ilin (Adıyaman, Kilis, Gaziantep, Şanlıurfa, Batman, Siirt, Şırnak, Mardin ve Kilis) pilot ilçelerinde proje uygulamalarına başlanılmıştır.

İl	Yıl	İlçelere Göre Alt Projeler	
ADİYAMAN	2012 - 2013	<p>BESNİ</p> <ol style="list-style-type: none"> 1. Köylerde Taziye Evi (Konuk Evi) Yapılması, 2. Besni Kurutmalık Üzümüne Organik Patentin Alınması Pilot Uygulama Projesi, 3. Besni Biberinde İyi Tarım Uygulamaları Patentinin Alınması Pilot Uygulama Projesi, 4. Demonstrasyon Amaçlı Modern Fıstık Bahçelerinin Tesis Edilmesi Projesi, 5. İyi Tarım Uygulamaları Kapsamında Alternatif Ürün Olarak Çilek Yetiştiriciliğinin Desteklenmesi, 6. Kanalizasyon Sisteminin Kurulması. 7. Organik Kuru Üzüm Kurutma Alanının Yapılması Projesi 8. Güneş Enerjisi İle Sulama Sistemlerinin Yaygınlaştırılması Projesi 9. Güneş Enerjisi İle Göçebe Yayla Hayatı İyileşiyor Projesi 10. Meyveciliği Geliştirme Projesi 11. Araç kiralama ve PUB Ofisi Oluşturma Prj. 12. Köylerde Altyapı Geliştirme Projesi 13. Köylerde Çok Amaçlı Salon Yapılması Prj. 	<p>KÂHTA</p> <ol style="list-style-type: none"> 1. İlköğretilere Kalorifer Sistemlerin Kurulması Projesi, 2. Menzil Köyü Köy İyileştirme Projesi, 3. Süt Toplama Merkezi Projeleri. 4. Arıcılığı Geliştirme Projesi 5. Güneş Enerjisi İle Sulama Sist 6. Yaygınlaştırılması Projesi 7. 10 Köyümüze Semt Sahası Yapılması Projesi 8. PUB Ofisi ve Araç Kiralama-Yakıt Giderleri 9. Seracılığın Geliştirilmesi Projesi

GAZİANTAP		<p><u>NURDAĞI</u></p> <ol style="list-style-type: none"> 1. Naimler Köyü Kanalizasyon 2. Kuzuluk Köyü Kanalizasyon 3. Bademli Zorkunlu Mesire Alanı 4. Sakçagözü Şelalesi ve Çevre Düzenlemesi 5. Küçük ve Büyükbaş Hayvancılığın Yoğun Olduğu Dağlık Köylerimize Süt Sağım Makinesi ve Süt Soğutma Tankı Alımı 6.Meyveciliği Geliştirme Projesi 7.Güneş Enerjisi İle Basınçlı Sulama Sistemlerinin Yaygınlaştırılması Projesi 8. Çok Amaçlı Prefabrik Sosyal Tesis YapılmasıP. 9. Çok Yıllık Yem Bitkilerinin Geliştirilmesi Prj. 10. Kırışkal Koop. Sulama Altyapısının Geliştirilmesi Projesi 11. Araç kiralama 12. Bademli Köyü Zorkunlu Mesire 13. Alanının Düzenlenmesi 14. Bademli Köyü Zorkunlu Mesire Alanının Düzenlenmesi Ek Proje 	<p><u>YAVUZELİ</u></p> <ol style="list-style-type: none"> 1. Rum Kale Otoparkı ve Yüzer İskele 2. Yavuzeli Konukevi 3. Kooperatif Kurma Eğitimi 4. K.Karakuyu Köyü Meyve Bahçesi 6.Rumkale Karşı Kıyısının İskele ve Restorant Düzenlenmesi Projesi (Devam) 7. Güneş Enerjisi İle Sulama Sistemlerinin Yaygınlaştırılması Projesi 8.Yüzer Duba Üzerine Yüzer Restaurant ve 9.Foseptik Tankı Projesi 10.Engelliler İçin Asansör Yapılması Projesi 11.20 Yataklı Konukevi Çevre Düzenlemesi Prj.
KİLİS		<p><u>ELBEYLİ</u></p> <ol style="list-style-type: none"> 1. Elbeyli Biber Üretimi Geliştirme Programı, 2. Elbeyli İlçesi Sosyal ve Kültürel Aktivite Projesi, 3. Tarımsal Meteoroloji İstasyonları ve Erken Uyarı Sistemi Projesi. 4. Elbeyli Alt Bölge Kalkınma Planı Raporu Hazırlanması 5. Elbeyli Biber Üretimini Geliştirme Projesi 6. Sosyal ve Kültürel Aktivite Projesi 	<p><u>MUSABEYLİ</u></p> <ol style="list-style-type: none"> 1. Organik zeytinyağı dolum ve ambalajlama tesisi projesi 2.Siyah üzüm kurutma tesisi projesi 3. Musabeyli Alt Bölge Kalkınma Planı Raporu Hazırlanması 4. Çevre ve Altyapının İyileştirilmesi 5. Sosyal ve Kültürel Aktivite Projesi
ŞANLIURFA		<p><u>HALFETİ</u></p> <ol style="list-style-type: none"> 1. Turistik Altyapının Yenilenmesi Projesi, 2. Turizm Destinasyonu Halfeti 3. Kadın Kültür Merkezi 4. Turizm Alt Yapısının Geliştirilmesi Ve Yüzer İskele 	<p><u>SİVEREK</u></p> <ol style="list-style-type: none"> 1. Siverek Alt Bölge Kalkınma Planı 2. Raporu Hazırlanması 3. Taşlı Arazilerin Temizlenmesi Projesi 4. Takoran Vadisi Turizm Projesi 5. Karacadağ Süt İşleme Tesisi Projesi
DİYARBAKIR	2012 - 2013	<p><u>CERMİK</u></p> <ol style="list-style-type: none"> 1.Çermik Gençliği Spor ve Sanatla Yaşam Buluyor 2. Bahçe, Bintaş, Bulundu ve Keklik SST Projeleri 3.Çermik Alt Bölge Kalkınma Planı Raporu Hazırlanması 4. Proje Destek Ofisi Oluşturma Projesi 5.Girişimcilerin/ Yatırımcıların Karaali Termal Bölgesine Teknik Gezisi 6.Çermik İlçesi Turizm Tanıtım Projesi 7.Her Köye 1 Su Yalağı (Svat) Projesi 8.Hayvan Sulama Göleti Onarımı 9.Örtü Altı Seracılıkla Sebzeçiliğın Geliştirilmesi 10.Korudağ Köyü Sulama Suyu Tesis Projesi 	<p><u>EĞİL</u></p> <ol style="list-style-type: none"> 1.Organik Tarımın Geliştirilmesi Ve Yaygınlaştırılması 2.Turizmin Geliştirilmesi Ve Tanıtımı İncir yetiştiriciliğinin geliştirilmesi. 3.Eğil Alt Bölge Kalkınma Planı Raporu Hazırlanması 4.Ziyaret Tepesinde Regreasyon Alanları Oluşturulması Projesi 5.Badem Yetiştiriciliğinin Yaygınlaştırılması

BATMAN		<p><u>SASON</u></p> <ol style="list-style-type: none"> 1. Meyveciliği Geliştirme Projesi 2. Turizmi Geliştirme Projesi 3. Mesleki Beceri Kazandırma Projeleri 4. Sason Çayı Çevre Düzenlemesi Projesi 5. Sason Alt Bölge Kalkınma Planı Raporu Hazırlanması 6. Arıcılığı ve Bal Üretimini Geliştirme 7. Meyve Kasası İmalathanesi Oluşturma Projesi 8. Kilimli Köyü sulama Kanalı Projesi 	<p><u>GERCÜS</u></p> <ol style="list-style-type: none"> 1. Gercüş Kırkat Gölet Alanı 2. Temel Sağlık Yaygın Eğitimi 3. Gercüş İlçe Merkezinde bir Pazar Yeri Kurulması Projesi 4. Gercüş Alt Bölge Kalkınma Planı Raporu Hazırlanması 5. Kapama Telli Terbiye Bağ Yetiştiriciliği Projesi 7. Proje Uygulama Ofisinin Kurulması 8. Meyveciliği Geliştirme Projesi
ŞİRT		<p><u>ŞİRVAN</u></p> <ol style="list-style-type: none"> 1. Yüksek Terbiye Bağcılık Projesi 2. Ceviz Yetiştiriciliğinin Geliştirilmesi Projesi 3. Yarı Bodur Elma Projesi 4. Kültürel Mirasın Korunması ve İnanç Turizminin Geliştirilmesi Projesi 5. Köylerde Sosyal Merkezlerin Oluşturulması 6. Mesire Alanı Oluşturulması 7. Şirvan Alt Bölge Kalkınma Planı Raporu Hazırlanması 	<p><u>BAYKAN</u></p> <ol style="list-style-type: none"> 1. Fıstık Aşılama ve Budama Eğitimi 2. Baykan Gençlik Akademisi 3. Arıcılığı Geliştirme Projesi 4. Fıstık geliştirme Projesi 5. Baykan Alt Bölge Kalkınma Planı Raporu Hazırlanması 6. Araç Kiralama ve PUB Oluşturulması 7. Zivzik Narı Yetiştiriciliğinin Geliştirilmesi 8. Fıstık Yetiştiriciliğinin Geliştirilmesi 9. Sumak Yetiştiriciliğinin Geliştirilmesi 10. Arıcılığı Geliştirme Projesi 11. Seracılığı Geliştirme Projesi
ŞIRNAK		<p><u>İDİL</u></p> <ol style="list-style-type: none"> 1. İdil Alt Bölge Kalkınma Planı Raporu Hazırlanması 2. Dirsekli Göleti Çevresi Peyzaj Düzenlenmesi ve Rekreasyon Alanı Oluşturulması 3. Antepfıstığı ve Zeytinciliği Geliştirme Projesi 4. Köy Okullarında Bahçe düzenlenmesi Projesi 5. Narcılığı geliştirme Projesi 6. Fıstık bahçeleri geliştirme projesi 7. Dirsekli göleti regreasyon alanı alt yapısının oluşturulması 8. Köy Okullarında çocuk oyun Parkları oluşturma Projesi 9. PUB Oluşturulması ve Araç Kiralaması 	<p><u>GÜÇLÜKONAK</u></p> <ol style="list-style-type: none"> 1. Güçlükonak Alt Bölge Kalkınma Planı Raporu Hazırlanması 2. Fıstık Üretimini Geliştirme Projesi 3. Çok Amaçlı Sosyal Merkez Oluşturulması Prj. 4. Kapama zeytin ve badem bahçesi projesi 5. Semt pazarı projesi

MARDİN	<u>MİDYAT</u>	<u>SAVUR</u>
	<ol style="list-style-type: none"> 1. Midyat Alt Bölge Kalkınma Planı Raporu Hazırlanması 2. Midyat Turizm Danışma Merkezi ve Turizm Altyapısının Oluşturulması 3. Telkari Ustalarının Geliştirilmesi ve Tasarım Geliştirme ve Markalaşma 4. Köylerde Kanalizasyon Altyapısının Oluşturulması 5. Köylerde Oyun Parkı Alanlarının Oluşturulması 6. Köylere Çok Amaçlı Salon Yapılması 	<ol style="list-style-type: none"> 1. Savur Alt Bölge Kalkınma Planı Raporu Hazırlanması 2. Kültürel Mirasın Değerlendirilmesi ve Turizm Altyapısının Geliştirilmesi 3. Kiraz Üretimini Geliştirilmesi 4. Arıcılığı Geliştirme Projesi 5. Pazar Yeri Kurulması 6. Park Alanlarının Yapılması 7. Araç Kiralama 8. Badem Bahçelerinin Tesisi 9. Ceviz Bahçelerinin Tesisi ve Yetiştiriciliğinin Desteklenmesi 10. Bağlarda Verimin Arttırılması ve Bağcılığın Geliştirilmesi 11. Köylerde Çocuk Parkı ve Oyun Alanlarının İyileştirilmesi ve Gençlere Yönelik Spor Sahalarının Oluşturulması 12. Bir Köyde Örnek Sosyal Yaşam Merkezinin Oluşturulması 13. Yerel Nüfus ve Turistlere Yönelik Rekreasyon/piknik Alanlarının Düzenlenmesi,

2014 Yılında Yapılacak Faaliyetler:

- Alt Bölge Kırsal Kalkınma Planları kapsamında 9 ilin (Adıyaman, Kilis, Gaziantep, Şanlıurfa, Batman, Siirt, Şırnak, Mardin ve Kilis) pilot ilçelerin proje uygulamaları izlenecek ve dönem raporları hazırlanacaktır.

Hedef 2.2-Proje 2.3.10: Merkez Köy ve Köye Dönüş Kırsal Kalkınma Projesi

Gereçesi: GAP Bölgesi kırsal alanı dağınık bir yerleşim dokusuna sahiptir. Kırsal alanda düşük nüfuslu köy ve mezralardan oluşan bir yerleşim dokusu gözlenmektedir. Bu durum kırsal alana eğitim, sağlık, altyapı vb. hizmetlerinin götürülmesini zorlaştırmakta, bu da yatırımların maliyetini artırmaktadır. Bu nedenle kırsal alanda insan kaynaklarının ve sosyal refahının geliştirilmesinde güçlüklerle karşılaşmakta, gerek kırsal ekonomi gerekse de sosyal gelişme göstergelerinin geliştirilmesinde yeterli etkinlik sağlanmamaktadır.

Hedef:

- Kırsal alanda cazibe merkezleri oluşturmak, hizmetlerin bu cazibe merkezleri üzerinden sunumunu sağlamaktır,
- Kırsal sanayinin ve diğer gelir getirici ekonomik aktivitelerin belirlenip geliştirilmesi yoluyla kırsal toplulukların sürdürülebilir gelir düzeyini artırmak,
- Alternatif kırsal gelişme ve çekim merkezleri (merkez köyler) oluşturmak yoluyla kırdan kente göç hızını ve böylece kentler üzerindeki aşırı nüfus baskısını azaltmak.

Amaç: Kamu tarafından sunulan sosyal hizmetlerin ve fiziksel ve sosyal altyapının gelişme potansiyeli bulunan köylerde yoğunlaştırılması yoluyla kırsal alanda cazibe merkezleri oluşturmak ve kırsal nüfusa yönelik hizmetlerin bu cazibe merkezleri üzerinden sunumunu sağlamaktır. Bu yolla nüfus hareketleri de yönlendirilebilecek, kırsal alanda kent nüveleri oluşturulabilecektir.

Yapılan Çalışmalar:Projenin Gelişimi; Proje kapsamında ilgili Valilikler, Kaymakamlıklar, Tarım İl ve İlçe Müdürlüklerinden gelen projeler değerlendirilerek, uygulamaya konmaktadır.

2007-2010 yılları arasında Adıyaman'da 7, Batman'da 12, Kilis'te 13, Mardin'de 6, Siirt'te 16, Şanlıurfa'da 3, Şırnak'ta 10 olmak üzere toplam 67 alt proje yürütülmüştür.

2011 yılında,proje kapsamında sunulan 7 adet ekonomik gelir getirici, eğitim, sağlık ve sosyal projeleri de içeren alt projeler uygulamaya konmuştur. Ayrıca, Entegre Kırsal Kalkınma Projesi kapsamında Adıyaman, Şanlıurfa, Kilis ve Gaziantep'deseçilen pilot ilçelere desteklenmiş olup izleme çalışmaları devam etmektedir.2012-2013 yıllarında Entegre Kırsal Kalkınma Projesi ile birlikte ortak pilot alanlarda çalışmalar yürütülmektedir.

2013 Yılında Yapılacak Faaliyetler: Proje amaç ve hedefleri doğrultusunda yeni pilot alanlar seçip, örnek projelerin hayata geçirilmesi sağlanacaktır.Bununla birlikte, daha önce uygulamaya konan projelerin izleme ve değerlendirilmesi yapılmaya devam edilecektir.

Hedef 2.2–Proje 2.3.11:Sulama Dışı Alanlarda Halkın Gelir Düzeyinin Artırılması Projesi

Gerekeç: Bölgemizdeki sulu-kuru tarım yapan çiftçiler arasındaki gelir dengesizliği zaman boyutunda artmaktadır.

Hedef: GAP Bölgesi'nin sulamaya açılacak alanlarında önemli bir gelir artışı gerçekleşeceği açıktır. Bu durum sulama dışı kalan alanlarda yaşayanlarla sulamadan yararlananlar arasında birinci grup aleyhine bir gelir düzeyi farklılaşmasının ortaya çıkmasına neden olacaktır. Bu farkı ortadan kaldırmak, kırsal alandaki verimliliği ve istihdam imkanlarını artırarak sürdürülebilir kalkınma hedefine ulaşmak açısından, proje alanındaki tüm toplumsal kesimlerin kalkınma süreciyle bütünleştirilmesi, böylece eşitlikçi bir kalkınmanın gerçekleştirilmesi hedeflenmektedir.

Amaç: Proje ile sürdürülebilir tarım teknikleri çerçevesinde, sulamadan yararlanamayan kırsal toplulukların mevcut sosyo-ekonomik durumlarının, doğal ve toplumsal çevre ile ilişkilerinin, potansiyellerine uygun gelir getirici yeni faaliyet alanlarının ve bunların geliştirilmesi yollarının belirlenmesi amaçlanmaktadır.

Yapılan Çalışmalar:Tarım İl Müdürlükleri ile işbirliği içerisinde Bölge illerinde seçilen örnek çiftçilerle pilot çalışmalar yapılmaktadır. Bu çerçevede örnek bahçe tesisi, yüksek tünel, yabancı ağaç aşılama, arıcılık, su ürünleri, mantar üretimi, sözleşmeli hayvancılık, yem bitkisi üretimi ve kümes hayvancılığı gibi faaliyetler yürütülmektedir.

Proje kapsamında 2011-2012 yılları arasında sulama, arıcılık, sebzeçilik, hayvancılık, araştırma geliştirme vb. projeler, Kilis, Batman, Şırnak, Diyarbakır, Şanlıurfa,Mardin'e bağlı merkez ve ilçelerinden gelen projelerin değerlendirme çalışmaları sonucu 12 alt proje uygulamaya konmuştur. Bu projeler aşağıdaki tablolarda da belirtilmiştir.

Sulama Dışı Alanlarda Halkın Gelir Düzeyinin Artırılması Projesi Alt Projeleri (2011)

İl	İlçe	Alt Projeler	2011 Yılı Harcaması (TL)
Şanlıurfa	Merkez Birecik	Şanlıurfa İline Bağlı İlçelerde İçmesuyu Temini Projeleri	600.000
Şanlıurfa	Akçakale Harran	İçmesuyu Temini Projesi	166.635
Diyarbakır	Merkez	Güneydoğu Anadolu Bölgesi Koşullarında Yetiştirilebilecek Yüksek Verimli Yeni Bir Koyun Tipinin Geliştirilmesi ve Yaygınlaştırılması Projesi	115.000
TOPLAM			881.635

Sulama Dışı Alanlarda Halkın Gelir Düzeyinin Artırılması Projesi Alt Projeleri (2012)

İl	İlçe	Alt Projeler	2012 Yılı Harcaması (TL)
Diyarbakır	Merkez ve Boyunlu Köyü	Silvan Arıcılığı Geliştirme Projesi	214.886
Şırnak	Beytüşşebap Merkez ve köyleri	Beytüşşebap Sebzeçiliğini Geliştirme Projesi	63.000
Kilis	İl ve İlçelere bağlı köyler	Kilis İlinde Zeytin Hasat Günü Etkinlikleri Zeytinimi Seviyorum Projesi	29.150
Batman	Sason	Sason İlçesi Arıcılığı Geliştirme Projesi	177.755
Mardin	Merkez İlçe ve Köyleri	Arıcılığı Geliştirme Projesi	37.638
Şırnak	Uludere	Teknik Arıcılığın Geliştirilmesi Projesi	430.640
Batman	Gerçüş-Kozluk	Modern Tarım ve Hayvancılık İçin Büyükbaş Hayvan Barınak Rehabilitasyonu	45.570
Diyarbakır	Çüngüş	Sulama Suyu Tesisi Yenileme Projesi	224.054
Şanlıurfa	Şanlıurfa Merkez Karaali	Karaali Jeotermal Sondaj Kuyusu Projesi	80.000
TOPLAM			1.302.693

2013 yılında, Proje kapsamında, Valilikler ve Kaymakamlıklardan gelen projeler doğrultusunda, bölge ihtiyacına yönelik projeler belirlenmiş İdaremiz tarafından incelemeye alınarak desteklenmiştir. Bu kapsamda, **toplam 7 adet projeye 1.403.369 TL destek verilerek çalışmalara başlanılmıştır.**

İL	İLÇE	PROJE İSİMLERİ
Gaziantep-Şanlıurfa	Merkez	Bağcılıkta Çardak Terbiye Sisteminin Uygulanması ve Yaygınlaştırılması
Şırnak	Beytüşşebap	Yoksullukla Mücadele ve Arıcılığı Geliştirme Projesi
Şırnak	Beytüşşebap	Sebze Üretimini Geliştirme Projesi
Diyarbakır	Dicle	Organik Bağcılığın Yaygınlaştırılması ve Geliştirilmesi Projesi
Adıyaman	Gerger	Gerger GAP İle Hayta Buluyor
Adıyaman	Gerger	Gerger Kendi Ayakları Üzerinde Duruyor
Siirt	Merkez	Arılı Kovan Projesi

2014 Yılında Yapılacak Faaliyetler:GAP illerinden ilgil kurum ve kuruluşlardan gelen ihtiyaca yönelik ve öncelikli projeler desteklenecektir.

Hedef 2.2-Proje 2.3.12: Tarımsal Araştırma-Geliştirme Projesi

Gerekeç: GAP Kapsamında sulamanın kademeli olarak Bölge’de geliştirilmesi ile su girdisinin yanı sıra tarımsal üretime konu olan bitkiler, yetiştirme teknikleri ile hayvancılık ve en önemlisi tarımsal üretimin çehresi tamamen değişecektir. Sulamaya açılacak yaklaşık 1.7 milyon hektar alanda yetiştirilecek ürünlerin hangi tür ve çeşitlerin Bölge’ye adapte olabileceğinin daha önceden bilinmesi ile konudan doğrudan sorumlu kurum ve kuruluşların kısa, orta ve uzun vadeli planlamalarını yapmaları kolaylaşacaktır. Böylece çiftçi eğitimleri, tohumluk, gübre, zirai mücadele ilaçları temini ile yetiştirilecek ürünlerin pazarlanması ve işlenmesine yönelik çalışmalar hızlı ve doğru bir şekilde gerçekleştirilecektir.

Amacı: GAP Bölgesi’nde ekolojik, ekonomik ve pazar koşullarına en uygun üretim sistemlerinin saptanarak bilimsel bulguların rapor haline getirilmesidir.

Hedef: Güneydoğu Anadolu Bölgesi’nde sulama sonucu ortaya çıkacak tarımsal potansiyelin en iyi şekilde değerlendirilmesinin temini için Bölgede yapılması gerekli tarımsal araştırma-inceleme ve geliştirme hizmetlerinin gerçekleştirilmesidir.

Yapılan Çalışmalar:Proje kapsamında Harran Üniversitesi Ziraat Fakültesi, Dicle Üniversitesi Ziraat Fakültesi, Adıyaman Üniversitesi, GAP Toprak-Su Kaynakları ve Tarımsal Araştırma Enstitüsü ve ICARDA ile araştırma faaliyetleri yürütülmektedir..

ICARDA ile Eylül 1999’da başlatılan ve “Çayır-Mera Islahı ve Yem Bitkilerinin Üretimini Geliştirilerek, Küçükbaş Hayvancılığın Geliştirilmesi Projesi” tamamlanmıştır. “GAP Bölgesi’nde Yemelik Baklagil ve Tahıl Çeşitlerinin Denenmesi Uygun Tohumluk Üretimi Sisteminin Geliştirilmesi Projesi”nin I. aşaması tamamlanmış olup, II. aşaması devam etmektedir.

Harran Üniversitesi Ziraat Fakültesi İle Yapılan Çalışmalar:Harran Üniversitesi Ziraat Fakültesi ile GAP İdaresi arasında imzalanan protokoller çerçevesinde 2008 yılında “**GAP Bölgesinde Zeytin Yetiştiriciliğinde ve İşleme Sanayinde Mevcut Durumun Belirlenmesi ve Gelişme Olanakları Üzerinde Bir Araştırma**”projesi başlatılmıştır. Projeye ilişkin veri toplama ve uzaktan algılama ile yapılan bitki deseni çalışmalarının yerinde sağlanması çalışmaları tamamlanmıştır. Sonuç raporu hazırlama süreci devam etmektedir.

Dicle Üniversitesi Ziraat Fakültesi İle Yapılan Çalışmaları:Dicle Üniversitesi Ziraat Fakültesi ile “GAP Bölgesinde Tohumluk Üretim ve Güneydoğu Anadolu Bölgesi Bitkisel Gen Kaynakları Projesi” yürütülmektedir. Proje kapsamında “Tohumluk Tesisi” kurulmuş olup, sertifikalı tohum üretimi devam etmektedir.

Adıyaman Üniversitesi Rektörlüğü İle Yapılan Çalışmaları:GAP İdaresi Başkanlığı ve Adıyaman Üniversitesi Rektörlüğü arasında “**Bazı Yerli ve Yabancı Sofralık Üzüm Çeşitlerinin Adıyaman Ekolojik Koşullarına Adaptasyonlarının Araştırılması Projesi**” yapılmıştır. Projede 25 adet sofralık üzüm çeşidinin dikiminin yanı sıra sulama sistemi de kurulmuştur. Halen izleme ve kontrol çalışmalarına devam edilmektedir.

GAP Toprak Su Kaynakları Araştırma ve Tarımsal Araştırma Enstitüsü İle Yapılan Çalışmalar:Bölge topraklarının verimliliğinin artırılması kapsamında “Hüyük Asit” uygulama çalışmaları için 2009 yılında Türkiye Kömür İşletmeleri Genel Müdürlüğü ve GAP Toprak-Su Kaynakları ve Tarımsal Araştırma Enstitüsü ile GAP İdaresi Başkanlığı arasında işbirliği protokolü imzalanarak, çalışmalara başlanılmıştır.

Türkiye Kömür İşletmeleri (TKİ) tarafından üretilerek ruhsatlandırılan sıvı K-Hüyük ürünlerinin bitkisel üretimde kullanılması olanaklarının araştırılması amacıyla; GAP Toprak-Su Kaynakları ve Tarımsal Araştırma Enstitüsüne ait deneme alanlarında pamuk, kırmızı mercimek, buğday ve Antep Fıstığı bitkilerinden farklı miktarlarda deneme uygulaması yapılmıştır. İkinci yıla tekerrürlü olarak yapılan denemelerden alınan örneklerle ilişkin gözlem ve analiz çalışmaları değerlendirilmiştir. Araştırma sonucuna ilişkin hazırlanan rapor tamamlanma aşamasındadır.

2010 yılında GAP İdaresi Başkanlığı ve Dicle Üniversitesi Rektörlüğü arasında “GAP Bölgesi’ndeki Pamuk Üreticileri Tehlikenin Farkında mısınız? Projesi” için, Harran Üniversitesi Rektörlüğü ile ise “GAP Bölgesi’ndeki Vitis Vinifera L.Cv. Kızılbanki ve Şire Üzüm Çeşitlerinin Virüslerden Arındırılıp Damızlık Parsel Oluşturularak Kaybolmasının Önlenmesi ve Bölgeye Tekrar Kazandırılması Projesi uygulanmıştır.

2011 yılında Harran Üniversitesi Rektörlüğü ile “Türkiyenin Güney Sınırı Boyunca Yer Alan Mayınlı Alanların Alt Gelişim Projesi” için işbirliği protokolü imzalanmış ve 200.000 TL ödenek aktarılarak proje tamamlanmıştır.

2012 yılında Harran Üniv. 3. Ulusal Biosidal ve Zeytin ve Zeytin Yağı Kongresi desteklenmiştir. Gaziantep Üniv. Fide ve Süs Bitkileri Üretim Serası Kurulum Projesi 238.200,00 TL bütçe ile desteklenmiştir.

Tarımsal Araştırma Projesi Alt Projeleri (2012)

İl/Kurum	İlçe	Alt Projeler	2012 Yılı Harcaması (TL)
Şanlıurfa Harran Üniv.	-	Harran Üniv. 3. Ulusal Biosidal Kongresi	18.200
Şanlıurfa Harran Üniv.	-	Harran Üniversitesi Zeytin ve Zeytin Yağı Kongresi	20.000
Gaziantep Üniv.	İslahiye	Gaziantep Üniversitesi Fide ve Süs Bitkileri Üretim Serası Kurulum Projesi	200.000
TOPLAM			238.200,00

2013 yılında, Harran Üniv. İşbirliği içinde GAP Bioçeşitlilik Sempozyumuna destek verilmiştir. Ayrıca Dicle Üniv. İdaremize sunmuş olduğu “İmidazolinone Herbisitlere Toleranslı Buğday Çeşitlerinin Geliştirilmesi ” projesi protokol aşamasında olup 213.000,00 TL bütçe ile desteklenmiştir.

2014 Yılında Yapılacak Faaliyetler: Bölge ihtiyacına yönelik olarak öncelikli tarımsal araştırma projeleri desteklenecektir.

Hedef 2.2–Proje 2.3.13: GAP Bölgesi Hayvancılığını Geliştirme Projesi

Gereke: Bölgede hayvancılığın her geçen gün azalması, meraların güvenlik nedeni ile kullanılmaması, sulamaya açılan alanlardaki çiftçilerle sulama dışı alanlarda kalan çiftçiler arasında ekonomik dengesizlikler ve buna bağlı olarak göçün ortaya çıkması.

Hedef: Projenin nihai hedefi gelir düzeyi düşük ve geçimini koyunculukla sağlayan kırsal alan kesiminin, küçükbaş hayvancılığın canlandırılması yoluyla gelirlerinin artırılmasıdır.

Amacı: Hayvancılık sektörünün canlandırılması, topraksız ve az topraklı çiftçilerin gelir düzeyinin artırılması, katılımcı ve sürdürülebilir hayvancılık modelinin çiftçi koşullarında uygulanması, bölge içi gelişme farklılıklarının azaltılması, bölge ve ülke ekonomisine katkı sağlanması, göçün önlenmesi.

Yapılan Çalışmalar: 1998 yılında başlayan Proje Valilikler ve Tarım İl Müdürlükleri işbirliğinde yürütülmektedir. Sulama dışı alanlardaki topraksız ve az topraklı çiftçilerin gelir düzeyinin yükseltilmesi amacıyla Şırnak (İkizce, Şenoba ve Taşdelenköyleri ve Beytüşşebap İlçesi) ve Mardin'den (Kayadere, Savur İlçesi Bengüsü Köyü, Kocasirt Köyü, Duygulu Köyü, Yüceli) sonra Batman'da da (Tosunpınar Köyü, Beşiri İlçesine bağlı iki köy) Sözleşmeli Hayvancılık Projesi uygulanmaya başlanmıştır.

Dağıtılan hayvanlar aynı bir dönüşüm programı ile geri alınmaktadır. Geri dönüşüm; ilk yıl ödemesiz, ikinci yıl 2 dişi kuzu, üçüncü yıl 1 erkek kuzu ve 2 dişi kuzu, dördüncü ve beşinci yıl 3 dişi kuzu alınarak sağlanmaktadır.

1998-2007 sonuna kadar Şırnak'ta 343 çiftçiye 3.509, Mardin'de 171 çiftçiye 1.881 ve Batman'da 60 çiftçiye 660 olmak üzere toplam 574 çiftçiye 6.050 ivesi koyun dağıtılmıştır.

2000 yılında geri dönüşümler başlamıştır. 2000-2009 sonuna kadar geri dönüşümlerle Şırnak'ta 313 çiftçiye 3.443, Mardin'de 92 çiftçiye 1.014 ve Batman'da 32 çiftçiye 343 olmak üzere toplam 437 çiftçiye 4.800 ivesi koyun dağıtılmıştır.

Sonuç olarak; dağıtım +geri dönüşümle Şırnak'ta 656 çiftçiye 6.952, Mardin'de 263 çiftçiye 2.895 ve Batman'da 92 çiftçiye 1.003 olmak üzere toplam 1.011 çiftçiye 10.850 ivesi koyun dağıtılmıştır.

Proje, Mardin Kayadere ve Bengisu köylerinde 2007 geri dönüşümleriyle birlikte tamamlanmış: Şırnak İli İkizce, Şenoba ve Taşdelenköyleri ve Beytüşşebap İlçesinde Valiliğe devredilmiş olup izleme değerlendirme çalışmaları devam etmektedir.

Halen Ekim 2007'de uygulamaya konan Şırnak/Güçlükonak Hayvancılık Projesi devam etmektedir. Proje kapsamında Merkez, Gümüşyazı, Koçtepe, Düğünyardu, Yatağankaya, Damlarca, Damlabaşı köylerinde 330 baş İvesi ırkı koyun 30 aileye (her aileye 10 tane) dağıtılmıştır. Geri dönüşüm programı ile 2009 yılında, 6 aileye küçükbaş hayvan dağıtımı yapılmıştır.

Geri dönüşümler Güçlükonak Tarım İlçe Müdürlüğü tarafından yapılmakta olup, ayrıca veterinerlik hizmeti de verilmektedir.2010 yılı, bölge genelinde kırsal kalkınmaya yönelik koyunculuk, yem bitkileri vb projelere destek verilmiştir.

GAP Bölgesi Hayvancılığını Geliştirme Alt Projeleri (2010)

İl	İlçe	Alt Projeler	2010 Yılı Harcaması (TL)
Batman	Gercüş	Yem Ezme, Yem Kırma, Yem Karma ve Dağıtım Römorku Satın Alım Projesi	28.700
Mardin	Dargeçit	Koyunculuk Projesi (Gürışık Koyunculuk)	126.130
TOPLAM			154.830

GAP Bölgesi Hayvancılığını Geliştirme Alt Projeleri (2012)

İl	İlçe	Alt Projeler	2012 Yılı Harcaması (TL)
Şanlıurfa	Merkez ve Halfeti İlçesi	Modern Tarım ve Hayvancılık İçin Büyükbaş Hayvan Barınak Rehabilitasyonu	47.704
Gaziantep	Nurdağı	Modern Tarım ve Hayvancılık İçin Büyükbaş Hayvan Barınak Rehabilitasyonu	26.019
Diyarbakır	Bismil,Ergani Silvan,Eğil	Faal Durumdaki Kooperatiflerde Ahırların Rehabilitasyonu	134.260
TOPLAM			207.983

2013 Yılında Yapılan Faaliyetler: Yem bitkileri üretiminin desteklenmesi ve hayvancılığın yaygınlaştırılması çalışmaları başlatılmıştır. Bu kapsamda Kilis İli “Modern Canlı Hayvan Projesi” ile “Alo Veterinerim Projesi” desteklenmiştir.

2014 Yılında Yapılacak Faaliyetler: Bölge ihtiyacına yönelik olarak Valiliklerden ve Kaymakamlıklardan, Üniversitelerden gelen projeler doğrultusunda projeler değerlendirmeye alınacaktır.

Hedef 2.2–Proje 2.3.14:Ağaçlandırma ve Erozyon Kontrolü Projesi

Gerekeçe: GAP Bölgesinde orman varlığının Türkiye ortalamasının çok altında olması ve mevcut varlığında bilinçsizce büyük oranda tahrip edilmesi, bölgede erozyonun büyük oranda olması, barajların ekonomik ömrünün azalması, mera alanlarının yok olması, endemik bitkilerin baraj gölleri altında kalarak tahrip olması.

Hedef:

- GAP Bölgesi genelinde ağaçlandırma yapmak ve erozyonu önlemek,
- Kaybolmaya yüz tutmuş endemik bitkilerin bir merkezde toplanarak üretiminin yapılması,
- Mer’a alanlarını ıslah ederek yem bitkisi açığının kapatılması,
- Toprak, su ve bitki arasında bozulan doğal dengenin yeniden kurulabilmesi için halkın katılımı ile tabandan tavana bir yaklaşımla Atatürk Baraj alanında yer alan bir mikro havzada havza ıslahı yapılması,
- Erozyona maruz alanların ağaçlandırılarak bir koruma kuşağının oluşturulması,
- Birecik ve Karkamış Baraj Gölü Alanı içerisindeki endemik türlerin tespit edilmesi,
- Ana isale kanalı boyunca ağaçlandırma yapılması.

Amaç: GAP Bölgesi’nde orman kaynaklarının korunması, iyileştirilmesi, genişletilmesi, verimli ve sürekli olarak çok yönlü işletilmesi, baraj gölleri altında kalacak endemik bitkilerin toplanarak belirli merkezlerde üretimlerinin yapılması, meraların korunması ve ıslah edilmesi, barajların dolarak ekonomik ömürlerinin kısaltmaması için baraj çevresinin ağaçlandırılması.

Yapılan Çalışmalar:Proje Orman Bakanlığı, Türkiye Erozyonla Mücadele, Ağaçlandırma ve Doğal Varlıkları Koruma Vakfı (TEMA) ve GAP İdaresi arasında imzalanan işbirliği protokolünde belirlenen esaslara göre yürütülmektedir.

GAP Bölgesinde orman kaynaklarının korunması ve iyileştirilmesi amacıyla 1998'den bu güne kadar toplam 1.212.023 fidan ile yaklaşık 1.006 ha alan ağaçlandırılmıştır.

2011 yılında Kısas Belediyesinin sunmuş olduğu “Kısas Beldesi Yol Güzergahlarını Ağaçlandırma Projesi” ile Şanlıurfa GAP Havaalanı Müdürlüğü'nün sunmuş olduğu “Şanlıurfa GAP Havaalanı'nın Ağaçlandırma Projesi” tamamlanmıştır.

2012 yılında;

- Şanlıurfa İlinde İdaremiz ve Viranşehir İlçe Gıda Hayvancılık ve Tarım Müdürlüğü işbirliği ile “Viranşehir Sulutepe Göletinin Ağaçlandırılması Projesi” uygulamaya konmuştur. Proje kapsamında 300 da'lık Sulutepe Göletinin piknik alanına dönüştürülmüştür.
- Tarım ve Tarım Dışı Faaliyetlerin Çeşitlendirilmesi Projesi kapsamında Samsat Eko Turizm Merkezi Küçük Hasan Mevkii Projesi: Protokolü Samsat Kaymakamlığı ile Başkanlığımız arasında imzalanmıştır. Proje Küçük Hasan Mevkisinin ağaçlandırılmasını, rehabilitesi tamamlanmıştır.

2013 yılında, DSİ Sulama Kanallarının Çevresinin Ağaçlandırması Projesi, OrmanİşletmeMüdürlüğü tarafından İdaremize sunulmuş olan söz konusu proje 156.853,00 TL bütçe ile desteklenmiştir.

2014 Yılında Yapılacak Faaliyetler: Bölge valilikleri ve ilgili sivil toplum kuruluşlarından gelen erozyon kontrolü ve mikro havza çalışmaları ile doğal ve yapay su kanallarının ağaçlandırılması konularında İdaremize iletilen projeler desteklenmeye devam edilecektir

Hedef 2.2–Proje 2.3.15: Tarım ve Tarım Dışı Faaliyetlerin Çeşitlendirilmesi Projesi

Gerekçe: Bölgemizdeki sulu-kuru tarım yapan çiftçiler arasındaki gelir dengesizliği zaman boyutunda artmaktadır.

Hedef: GAP Bölgesi'nde sulama alanları dışında kalan nüfusun mevcut sosyo-ekonomik durumlarının, doğal ve toplumsal çevre ile ilişkilerinin, potansiyellerinin saptanarak gelir getirici tarım ve tarım dışı yeni faaliyet alanlarının ve bunların geliştirilmesi yollarının belirlenmesi hedeflenmektedir.

Amaç:sürdürülebilir tarım teknikleri çerçevesinde, potansiyellere uygun gelir getirici yeni tarım ve tarım dışı faaliyet alanlarının tespit edilmesi, pilot uygulamaların gerçekleştirilmesi, topraksız ve az topraklı çiftçilerin gelir düzeyinin artırılması, aile iş gücünü kullanarak yan uğraşlarla aile gelirlerine katkı sağlanmasıdır.

Yapılan Çalışmalar:GAP Kırsal Kalkınma Projeleri Destekleme Programı kapsamında 2010 yılında ilgili Valiliklerden, Kaymakamlıklardan, Tarım İl ve İlçe Müdürlüklerinden geniş bir yelpazede gelen (koyunculuk, su ürünleri, sulama, arıcılık, spor tesisleri, eko turizm güneş enerjisi, jeotermal su etüdü, vb) pek çok proje desteklenmiştir.

2011 yılında ilgili valiliklerden, kaymakamlıklardan, tarım il ve ilçe müdürlüklerinden gelen projeler değerlendirilmiş ve Adıyaman’da 3, Diyarbakır’da 2, Gaziantep’te 1, Şanlıurfa’da 2 ve Siirt’te 3 proje olmak üzere toplam 11 alt projeye 2.039.888 TL aktarılarak çalışmalara başlanmıştır. Desteklenen projeler aşağıdaki tabloda yer almaktadır.

Tarım ve Tarım Dışı Faliyetlerin Çeşitlendirilmesi Projesi Alt Projeleri (2011)

İl	İlçe	Alt Projeler	2011 Yılı Harcaması (TL)
Adıyaman	Sincik	Eğitim Eksenli Modern Arıcılığın Yaygınlaştırılması Projesi	198.090
Adıyaman	Sincik	Yabani Ağaca (Melengiç-Sakız) Antepfıstığı Aşılama Projesi	154.130
Adıyaman	Sincik	Yem Bitkilerinin Ekimi ve Basınçlı Sulama Sistemlerinin Yaygınlaştırılması Projesi	163.856
Diyarbakır	Yenişehir	Çakmak Köyü Hayvancılığı Geliştirme Projesi	154.209
Diyarbakır	Merkez ve İlçeleri	Arıcılıkta Kapasite Geliştirme ve Ürün Çeşitlendirme Projesi	300.000
Gaziantep	Nurdağı	Doğal Gaz İç Tesisatçılığı ve Meslek Edindirme Kurs Projesi	54.651
Şanlıurfa	Halfeti	Tarımsal ve Turistik Altyapının Geliştirilmesi Projesi	111.320
Şanlıurfa	Birecik	Birecik Bezinin Üretimi Tanıtımı ve Tescili Projesi	36.435
Siirt	Pervari	Yarı Bodur Elma Projesi	339.762
Siirt	Kurtalan	Siirt İli Modern Süt Sığırcılığı Projesi	227.435
Siirt	Merkez	Siirt İli Arı Yetiştiriciliği Birliği Boş Kovan Dağıtım Projesi	300.000
Toplam			2.039.888

2012 yılında, eko turizm, güneş enerjisi, hayvancılık, eğitim, jeotermal saha etüdü, meyvecilik, sondaj projeleri, arıcılık vb konularda model veya örnek nitelikte 17 adet proje desteklenmiştir

Tarım ve Tarım Dışı Faliyetlerin Çeşitlendirilmesi Projesi Alt Projeleri (2012)

İl	İlçe	Alt Projeler	2012 Yılı Harcaması (TL)
Kilis	Merkez, İlçeler ve köyleri	Organik Zeytin Yetiştiriciliğini Sürdürme Projesi	109.200
Kilis	Merkez/Küplüce Köyü	Yenilenebilir Enerji Kaynağı Kullanarak Sulanacak Kapama Hıcaz Narı Bahçesi Tesisi	75.250
Kilis	Merkez ve İlçeleri	Kilis Badem Yetiştiriciliği Projesi	36.690
Kilis	Merkez ve ilçeler	Kilis Horoz Karası Üzüm Çeşidinin Yaygınlaştırılması	64.470
Adıyaman	Samsat	Eko Turizm Merkezi (Küçük Hasan Mevkii) Projesi	103.550
Mardin	Kumlu Köyü	Kumlu Köyde Modern Tarım ve Hayvancılığın Geliştirilmesi Projesi	70.000
Şanlıurfa	Birecik	Rotamız Birecik	52.200
Şanlıurfa	Merkez	Jeotermal Saha Etüdü	200.000
Şanlıurfa	Merkez	GAP Tarım Sektöründe Özelleşmiş Dijital Tasarım ve İnavasyon ve Eğitim Merkezi Projesi	271.500
Adıyaman	Çelikhan	Çelikhan Gezgin Arıcılığı Geliştirme Projesi	280.840
Gaziantep	Nurdağı	İşsizim Diye Üzülme Avantajlı olınMesleki Eğitimle Projesi	51.000
Gaziantep	Nurdağı	Gökcedere Sulama Altyapı Geliştirme Projesi	501.760
Şırnak	Merkez , Silopi, Cizre	Meyveciliği (Bağ, Bodur Elma, Nar, Ceviz) Geliştirme Projesi	223.650
Şırnak	Uludere	Uludere (Elma, Kiraz) Meyveciliği Geliştirme Projesi	111.314
Kilis	Kilis Merkez Köyleri	Zeytinyağının Hünerli Ellerde Yolculuğu	16.135
Siirt	Siirt Aydınlar	Kırsal Turizmin Geliştirilmesi İçin Tarihi Eserlerin (Türbe)Restorasyonu	100.000
Şanlıurfa	Şanlıurfa Merkez Karaali	Karaali Jeotermal Sondaj Kuyusu Projesi	172.700
Toplam			2.440.259

2013 yılında,Adıyaman, Gaziantep,Şırnak, illerinde gelen 7 adet proje İdaremize sunulmuş olup 1.729,728 TL bütçe ile desteklenmiş ve söz konusu projeler faaliyete geçmiştir.

İL	İLÇE	PROJE İSİMLERİ
Adıyaman	Gerger Kaymakamlığı	Uzaklar Yakın Oluyor Projesi
Gaziantep	Nurdağı Kaymakamlığı	Herkes İçin Ümit Vardır
Adıyaman	Samsat	Bakır Kınalı Ellerde Can Bulsun
Şırnak	Uludere ve Köylerinde	Modern Bağcılık Projesi
Şırnak	Uludere ve Köylerinde	Sebzeciliği Geliştirme Projesi
Şırnak	Beytüşşebap ve Köyleri	Bal Üretimini Geliştirme Projesi
Şırnak	Şırnak Merkez ve İdil, Cizre,Silopi	Kapama Nektari ve Erik Yetiştiriciliğini Geliştirme Projesi

2014 Yılında Yapılacak Faaliyetler: Proje kapsamında Bölge ihtiyacına yönelik öncelikli projeler desteklenecektir.

Hedef 2.2–Proje 2.3.16:GAP Sulama Sistemlerinin İşletme Bakım ve Yönetim Projesi

Gerekçe: Genişleyen sulama alanlarının Devlete getirdiği ek yük, su kayıpları, tuzlanma riski gibi teknik sorunlar ile proje nihai hedefi olan örgütlenme çalışmasının tamamlanamaması.

Hedef:GAP Bölgesinde sulu tarım sektöründe geliri artırmak ve bunun sürekliliğini sağlamaktır.

Amaç: GAP Bölgesinin sahip olduğu tarımsal üretim potansiyelini optimum kullanarak ve ekonomik aktiviteler arttırılarak net faydanın maksimuma çıkarılması; üretim girdisi olan toprak, su ve sulama tesislerinin geliştirerek devamlılığının sağlanması, sulama işletmeciliğinin kurumsal etkinliğinin ve mali işlerliğinin sağlanması amaçlanmaktadır.

Yapılan Çalışmalar:Şanlıurfa’da Atatürk Barajı, Ceylan, Cullap ve Tatarhöyük Sulama Birliği alanları, Gaziantep’te Kayacık Barajı Sulama Birlik alanı, Diyarbakır’da Gözegöl Sulama Birlik alanı ile Batman’da Sol Sahil Sulama Birlik alanları pilot alanlar olarak belirlenmiştir.Sulamaya yeni açılmış ve açılacak pilot sahalardaki çiftçileri, sulama birliği personeli ve yönetimini sulu tarıma hazırlamak üzere işletme, bakım, yönetim ve sulu tarım agronomisi gibi faaliyetler yürütülmüştür.

- Sulamaya açılmış alanlarda kurulan demonstrasyonların izleme ve değerlendirmesi,
- Modern tarım teknik ve teknolojilerinin yaygınlaştırılması amacıyla demonstrasyon alanları oluşturulması,
- Pilot alanlardaki çiftçilerin teknik deneyim ve becerilerinin paylaşılması amacıyla; ülkenin daha gelişmiş bölgelerine teknik gezi düzenlenmesi,
- Pilot alanlardaki sulama birliklerinin kurumsal kapasitelerinin güçlendirilmesine yönelik çalışmalar yapılmaktadır.
- 2012 yılında GAP İdaresi tarafından uygulanan Entegre Kırsal Kalkınma Projelerinin her aşamasında GAP İdaresi ve ilgili kaymakamlıklarla koordineli bir çalışma yürütülmektedir.

2014 Yılında Yapılacak Faaliyetler: Sulamaya açılan ve açılacak alanlarda gerekli tarımsal eğitim ve yayım çalışmalarına ve bununla birlikte kırsal kalkınma projelerinin izleme ve değerlendirme çalışmalarına devam edilecektir.

Hedef 2.2 – Proje 2.3.17: Türkiye'nin Az Gelişmiş Bölgelerde Kadınların ve Kadın STK'ların Güçlendirilmesi Projesi

Gereksesi: Türkiye'nin az gelişmiş bölgelerinde bölgesel eşitsizliklerin azaltılması ve kadının statüsünü iyileştirmek.

Amacı: Az gelişmiş üç bölgede “GAP Bölgesi, Doğu Anadolu Bölgesi ve Doğu Karadeniz Bölgesi” kadın sivil toplum örgütlerinin kapasitesini geliştirerek ve farkındalık yaratarak kamu hizmetlerine erişimin kolaylaştırılması ve artırılması amaçlanmaktadır. Aynı zamanda Kadının ve kadın sivil toplum kuruluşlarının statüsünü yükseltmek yolu ile bölgesel kalkınmışlık farklılıklarını ortadan kaldırmaktır.

Hedef:

- Yerel idarelerde, devlet kurumlarında ve kar amacı gütmeyen kuruluşlarda insan kaynakları kapasitelerinin geliştirilerek “Cinsiyet Duyarlı Yaklaşım”ın ilgili bölgelerde geliştirilmesi,
- Kadın STKların teknik ve organizasyonel kapasitelerinin artırılması,
- 3 bölgede yeni kadın kuruluşlarının kurulması,
- Kadın STK'lar arasında iletişim ve işbirliğinin iyileştirilmesi,
- Kadın STKlar, kamu kurumları, yerel idareler arasında diyalog ve ortaklığın geliştirilmesi,
- Kurumsal yapı oluşturma için teknik yardım ve hibe programının uygulanması ve bu kapsamda kadın STK'ların cinsiyete dayalı ayrımcılıkla mücadele, kadın haklarının bozulmasına karşı kamu farkındalığı ve kapasite oluşturma ve kadının sosyal, politik ve ekonomik statüsünün güçlendirilmesi konusunda proje geliştirme ve yönetim kapasitelerinin iyileştirilmesidir.

Yapılan Çalışmalar:

Projenin hibe bileşeni kapsamında STK'larının hazırladığı projelere 3 milyon Avro tutarında hibe desteği sağlanmış, üç bölgede toplam 36 projeye hibe desteği verilmiştir. Bahse konu 36 proje Eylül 2013 sonunda sona ermiştir. Hibe Projeleri kapsamında yapılan faaliyetlerden 41 876 kişi yararlanmış, 177 017 adet doküman basılmış, 32 adet web sayfası oluşturulmuş, 140 kişiye istihdam sağlanmış, 105 yeni kadın STK'sı kurulmuş, 14 adet Merkez oluşturulmuş, 1 adet Yerel Eşitlik Eylem Planı hazırlanmış, 1 458 yerel, 17 ülke içi ve 1 uluslararası olmak üzere 1 476 çalışma ziyareti yapılmış; 29 il, 26 ilçe, 9 belde, 129 köy ve 2 ülke olmak üzere 194 noktada uygulama yapılmıştır.

24 Aralık 2013'te sona erecek olan projenin, Kapasite Geliştirme bileşeni kapsamında ise 30 ilde 130'u kadın STK'sına, 160'ı kamu kurum ve kuruluşuna olmak üzere 290 ziyaret, yapılmış, STK veri tabanı oluşturulmuş, 3 273 kişi eğitimlerden yararlanmış, 8 adet eğitim kitabı hazırlanmış, 60 yerel eğitmen yetiştirilmiş, 3 Yerel Eşitlik Eylem Planı ve 2 Yerel Eşitlik Çalışma Planı hazırlanmış, 95 adet bilgilendirme günü, 12 adet açık kapı günü düzenlenmiştir.

2014 Yılında Yapılacak Faaliyetler:

- Proje 24 Aralık 2013 tarihinde sona erecek olup, 2014 yılı içinde Avrupa Birliği'nin olası fon desteğiyle Projenin etki-değerlendirme çalışması yapılacaktır.
- Etki-değerlendirme çalışmasına dayalı olarak, Projenin ikinci fazının hazırlanması planlanmaktadır.

Hedef 2.2 – Proje 2.3.18: Muhtelif İş (GAP Sosyal Araştırma ve Eylem Programı)

Gerekeçe: Çok sektörlü entegre bir bölgesel kalkınma projesi olan GAP, Bölge'de önemli sosyal, ekonomik ve çevresel değişimlere yol açmaktadır. GAP'ın içerdiği büyük ölçekli yatırımların Bölge'nin ekonomik yapılanmasını büyük oranda değiştireceği ve ekonomik büyümeyi sağlayacağı açıktır. Ancak insan kaynaklarının geliştirilmesi, toplumsal katılımın güçlendirilmesi ve dezavantajlı konumda bulunan toplumsal grupların durumlarının iyileştirilmesi ve kalkınma sürecine entegre edilmesine yönelik önlemlerin alınmaması durumunda hedeflenen kalkınma hedefine istenen etkinlikte ve etkililikte ulaşılamayacağı gibi, bir takım yeni toplumsal sorunların ortaya çıkmasının da önüne geçilemeyecektir.

Oysa ekonomik büyümenin ve kalkınmanın asıl hedefi insanın refahını artırmak olduğu gibi, kalkınmanın itici gücü de insandır. İnsan kaynaklarını geliştirmeden yapılacak fiziksel ve ekonomik yatırımlardan yeterli verimi almak olası olmamaktadır. İnsan kaynaklarının yeterince gelişmiş olmadığı GAP Bölgesi'nde bu alana eğilmek aciliyet taşımaktadır.

Amacı: GAP Sosyal Araştırma ve Eylem Programı'nın amaçları aşağıda sıralanmaktadır:

- Ekonomik büyüme sürecini sosyal gelişme ile destekleyerek, kalkınma sürecini hızlandırmak ve dengeli bir kalkınmayı temin etmek,
- GAP Bölgesi'ne yönelik sosyal hizmetlerin etkinliğini ve yaygınlığını artırarak, bu bölge ile diğer bölgeler arasındaki sosyal gelişmişlik farkını orta vadede en aza indirmek, uzun vadede ise ortadan kaldırmak,
- Teknolojik uygulamaların toplumsal olarak benimsenebilirliğini sağlayacak yolları ve yöntemleri saptamak ve gerekli tedbirleri almak,
- Bölge içindeki farklı grup ve katmanların kalkınma süreciyle bütünleşmelerini sağlamak,
- Kalkınma sürecinde ortaya çıkabilecek olumsuz etkileri en aza indirmek,

- Kalkınma çabalarında, planlama aşamasından uygulama ve değerlendirme aşamasına kadar halkın etkin katkı ve katılımını sağlamak yolunda uygun yöntemleri belirlemek ve hayata geçirerek sürdürülebilir bir kalkınmanın koşullarını yaratmak,
- Plancı ve uygulayıcılara ışık tutacak strateji ve politika seçenekleri üretmektir.

Hedef:

- Kadın, gençlik ve çocuklara yönelik merkezler aracılığıyla bu grupların ekonomik, sosyal, kültürel, kararlara katılımı noktasında güçlendirilmesi,
- Özellikle kadınların kamu hizmetlerine erişiminin artırılması,
- Kadın ve genç kızların yaşam katielerinin artırılması.

Yapılan Çalışmalar: Sosyal Araştırma ve Eylem Programı kapsamında 2013 yılında aşağıdaki projeler sürdürülecek veya geliştirilecektir:

- GAP Bölgesi'nde kadının statüsünü yükseltme kalkınma sürecine entegre etmeye yönelik
-

Çok Amaçlı Toplum Merkezleri (ÇATOM)

GAP Bölgesi'nin yoğun göç alan kentlerinin gecekondu mahallerinde ve merkezlik potansiyeli bulunan kırsal yerleşmelerinde genç kız ve kadınlara yönelik çeşitli alanlarda (okuma-yazma, ev ekonomisi, genel sağlık, ana-çocuk sağlığı, aile planlaması ve gelir getirici/meslek kazandırıcı faaliyetler) eğitim ve rehberlik hizmetleri verme, sosyal-kültürel etkileşim ortamı yaratma ve birlikte sosyal-kültürel faaliyetler düzenleme ve sosyal sorumluluk projelerine katılım yolu ile kadınların statüsünü yükseltme, toplumsal katılımını güçlendirme ve kalkınma sürecine entegre etmektir. Programlar, yapılan araştırma ve tartışma toplantıları yoluyla, bizzat hedef grupların katılımı ile planlanmakta ve uygulanmaktadır

Projeye 1995 yılında başlanmıştır. Bölge'nin 9 ilinde (Şanlıurfa, Adıyaman, Kilis, Mardin, Batman, Siirt, Şırnak, Gaziantep, Diyarbakır) kurulan ÇATOM'larla 44'e ulaşılmış ve bugüne kadar çeşitli programlarla yaklaşık 235.000 kadın ve genç kıza ulaşılmıştır

ÇATOM'lara devam eden kadınların çocuklarının yanı sıra bölgede ihtiyacı olan çocuklara destek amacıyla binaları uygun olan ÇATOM ların içerisinde, yada bağımsız olarak 2002 yılından itibaren oluşturulan 17 Çocuk Oyun Odası, 12 Etüd Sınıfı ve Frito Lay Türkiye'nin sponsorluğunda 2003 yılından bu yana uygulanan GAP-Cheetos Çocuk Gelişim Merkezleri projesi kapsamında faaliyet göstermekte olan 10 adet Çocuk Gelişim merkezi aracılığıyla ulaşılan çocuk sayısı ise 17.000'e ulaşılmıştır.

- GAP Gençlik ve Kültür Evleri Projesi

Gençler arasında inisiyatifi geliştirerek, kalkınma sürecine katılımlarını ve kalkınmanın itici gücü olmalarını teşvik etmek, ufuk kazandırmak, toplum kalkınması için gönüllü çalışma ve dayanışma ağları oluşturmak, sosyal ve ekonomik beceriler kazandırmak veya geliştirmek, farklı illerden gençleri bir araya getirerek etkileşimi artırmak ve sosyal bütünleşmeyi sağlamak, gençlerin istihdama katılımını artırmak ve onları üretici kılmak ve onlar için olumlu sosyal çevreler yaratmaktır.

Bu çerçevede; 15 - 30 yaş arası gençlere hitaben 9 ilde kurulan gençlik evlerine 2001 yından bu güne kadar gençlik evlerine 5.700 geç üye olmuştur. Oluşturulan Gençlik ve Kültür Evlerinin işleyişi bulunduğu ilin valiliği tarafından sağlanan mekân desteği ve GAP İdaresi Başkanlığı tarafından sağlanan mali destekle yürütülmektedir.

Proje kapsamında, "kapasite geliştirme", "sosyal ve kültürel", "istihdam" ve "toplumsal duyarlılık" programları yürütülmektedir. Bu güne kadar; bu programlardan;

- Sosyal-Kültürel 75.382
- Kapasite Artırıcı 47.249
- Toplumsal Kalkınma 33.667
- İstihdam 3124

toplam 159.422 genç faydalanmıştır. 1636 genç uluslar arası değişim programlarına katılmıştır. Ayrıca Gençlik ve Kültür Evleri, gençliğe yönelik açılan hibe programları kapsamında toplam 159 projesi (AB Gençlik Programları, SRAP, Coca Cola Hayata Artı ve SODES) hibe almaya hak kazanmıştır.

2014 Yılında Yapılacak Faaliyetler

Çok Amaçlı Toplum Merkezleri (ÇATOM)

2014 yılı içinde yeni ÇATOM açılmayacaktır. Mevcut ÇATOM'ların kurumsal altyapısının güçlendirilmesi, personelinin kapasitesinin artırılması ve yeteneklerinin çeşitlendirilmesi ile kadınların ürettikleri ürünlerin çeşitlendirilmesi, pazar olanaklarının artırılması ve kurumsal sosyal projeler için platform olmasına yönelik çalışmalar yapılacaktır. Yine ÇATOM'ların bilgisayar ihtiyaçlarının karşılanması, yeni üretim atölyelerinin kurulması, mevcut ÇATOM'ların genişletilmesi ve alt yapılarının güçlendirilmesine yönelik eğitim çalışmalarının yapılacaktır. Bunların, 9 ilde faaliyet gösteren 9 ÇATOM'da engelli kadınlara hizmet sunumu yapılmasını sağlayacak "engeli dostu ÇATOM" pilot uygulaması yapılacaktır.

GAP Gençlik ve Kültür Evleri Projesi

- Adıyaman, Batman, Diyarbakır, Gaziantep, Kilis, Mardin, Siirt, Şanlıurfa ve Şırnak Gençlik ve Kültür Evlerinde 2014 yılı içerisinde kapasite artırıcı, sosyal-kültürel, toplumsal kalkınma ve istihdama yönelik aktiviteler gerçekleştirilecektir.
- 2014 yılında Bölgede Uluslararası Gençlik Festivali (GAPGençFest) yapılması planlanmaktadır.
- Uluslar arası Yatırımcılar Derneği işbirliği ile GAP Bölgesi'ndeki öğrencilerin uluslar arası şirketlerde staj ve iş öğrenme eğitimi projesi uygulanacaktır. Yaz okulu ve değişim programları düzenlenecektir.
- Yaygın eğitim teknikleri, iletişim, liderlik, proje yönetimi gibi gençlerin kişisel gelişimlerine yönelik eğitimlere ağırlık verilecektir.
- Bölgesel Eğitimler gerçekleştirilmeye devam edilecektir.
- Yerel iş planları dahilinde etkinlikler düzenlenmeye devam edilecektir.

Hedef 2.2 – Proje 2.3.19: Bilgi İşlem Altyapısının Yenilenmesi, Güçlendirilmesi Projesi

Gerekeç: GAP İdaresi Başkanlığı, Bölge Müdürlüğü'nde bulunan web sunucusu, server, e-mail sunucusu, halen kullanılmakta olan bilgisayar configrasyon, sistemi ve iletişim ağı altyapısı 1999 kurularak bilgisayarlar ile switch'ler arasında 10/100 MBit hızında çalışan ethernet tabanlı altyapıya geçilmiştir. Kabloluma da ise UTP kablolar kullanılmıştır.

Günümüz koşullarında 1999 yılında kurulmuş olan bilgisayar, iletişim, sunum sistemlerin alt ağ yapısı mevcut gereksinim izlerimizi karşılayamamakta ve yetersiz kalmaktadır.

Amaç: GAP İdaresi'nin bilgisayar altyapısının yenilenmesi ve güçlendirilmesi.

Hedef:

- ✓ Sistem odasında; server, switch, firewall ve e-mail server'in yenilenerek daha hızlı hizmet verilmesini sağlamak,
- ✓ e-imza sistemine geçilerek kurum içi ve kurumlara arası iş maliyeti düşecek, verimlilik artacak daha güvenli sisteme geçilmiş olacaktır.
- ✓ Arşiv sistemi; elektronik sistemde verilerin bir araya toplanarak daha hızlı ulaşılabilir kılmak, Daha güvenli bir ortamda kayıt altında tutmak
- ✓ GAP idaresi kurum için 1999 yılda alınmış olan bilgisayarlar configrasyonları sistemlerinde Windows 98, zaman içinde bazı bilgisayarların upgrade yapılarak XP yüklenmiştir. Günümüz şartlarında mevcut olan bilgisayarların yetersiz geldiği teknik alt yapıyla bilgisayarlarında yenilenmesi gerekmektedir.
- ✓ Mevcut olan brifing salonun teçhizatları yenilenerek daha çok sayıda kişiye hizmet edilmesini sağlamak,
- ✓ GAP İdaresi ve Bölge Müdürlüğünde Kullanılmakta olan Bilgisayar sitemleri, Ağ alt yapısı, İletişim, Santral, Sunum cihazları ve teçhizatlar zaman içinde yıpranarak bozulmaya yüz tutmakta bunların bakım onarım ve güncellenerek daha iyi hizmet verilmesini sağlamak

2013 Yılında Yapılacak Faaliyetler

Bilgisayar alt yapısının güçlendirilmesi için hizmet alımı gerçekleştirilecektir.

Hedef 2.2 – Proje 2.3.20:GAP Bölgesinde Hassas Tarım ve Sürdürülebilir Uygulamaların Yaygınlaştırılması

Gerekeç:Bölgemizde sulamaların artmasıyla birlikte sulu tarım yaygınlaşmakta ürün deseni çeşitlenmekte ve tarımsal girdi kullanımı artmaktadır. Bundan dolayı aşırı su kullanımı, gübre, ilaç, mekanizasyon gibi girdilerin azaltılmasını sağlamak

Amaç: Tarımsal girdilerin optimum kullanılmasıyla hem işletmeleri karlılık oranının yükseltilmesi, rekabet edebilir duruma gelmesi hemde toprak ve su kaynaklarının korunması amaçlanmaktadır.

Hedef:

- 1.Konu ile ilgili yol haritası hazırlanması
- 2.Örnek işletme seçilmesi
- 3.Demonstrasyon yapılması
- 4.Hassas tarım ile ilgili Bölgede kurumsal yapının oluşturulması

Hedef 2.2 – Proje 2.3.21:Harran Ovası Yer altı Su Kaynaklarının Araştırılması ve Ortamlarının Tanımlanması (Jeotermal Enerji)

Gerekeç:Bölgenin jeotermal potansiyelinin tam olarak kullanılamaması

Amaç:Bölgedeki jeotermal kapasitenin ortaya çıkarılması

Hedef:Bölgeye jeotermal kaynaklar alanında yatırımcıların çekilmesi ve fizibilite raporlarının hazırlanması

FAALİYET MALİYETLERİ TABLOSU

İdare Adı		GAP İDARESİ BAŞKANLIĞI
Performans Hedefi 1.1		2014 yılında GAP bölgesinin turizm değerinin artırılmasına katkı sağlanacaktır.
Faaliyet Adı		Aşağıda yer alan proje ve faaliyetler
Sorumlu Harcama Birimi veya Birimleri		Çevre Fiziksel Gelişme ve Yerel Yönetimler Genel Koordinatörlüğü
Açıklamalar		
2014 yılında GAP Bölgesinde turizm odaklı tanıtım ve markalaşma projeleri geliştirilecek ve uygulanacaktır.		
Ekonomik Kod		(t+1)
1	Personel Giderleri	371.357
2	SGK Devlet Primi Giderleri	58.700
3	Mal ve Hizmet Alım Giderleri	489.033
4	Faiz Giderleri	
5	Cari Transferler	17.950
6	Sermaye Giderleri	3.150.000
7	Sermaye Transferleri	
8	Borç verme	
Toplam Bütçe Kaynak İhtiyacı		
Bütçe Dışı Kaynak	Döner Sermaye	
	Diğer Yurt İçi	
	Yurt Dışı	
Toplam Bütçe Dışı Kaynak İhtiyacı		
Toplam Kaynak İhtiyacı		4.087.040

İdare Adı	GAP İDARESİ BAŞKANLIĞI		
Performans Hedefi 1.2	2014 yılında markalaşma gücüne sahip ürünler desteklenmesine yönelik proje geliştirilecektir.		
Faaliyet Adı	Aşağıda yer alan proje ve faaliyetler		
Sorumlu Harcama Birimi veya Birimleri	Ekonomik Kalkınma ve Girişimcilik Genel Koordinatörlüğü		
Açıklamalar			
2013 yılında; -Sözleşmeli Kilis Keçisi Damızlık İşletmeleri Projesi çerçevesinde elde edilen sütün mamul, yarımamul ürünlerin markalaşması için çalışmalar yapılacaktır. -Organik Tarım Küme Geliştirme Projesi çerçevesinde bölgenin uluslararası pazarda zeytinyağında rekabet edilebilirliği ve markalaşması sağlanacaktır. -GAP Bölgesinde Tarımsal Eğitim Yayım modeli oluşturulmaya yönelik çalışmalar yapılacak ve modelin markalaşması sağlanacaktır.			
Ekonomik Kod		(t+1)	
1	Personel Giderleri	1.050.000	
2	SGK Devlet Primi Giderleri	149.100	
3	Mal ve Hizmet Alım Giderleri	500.000	
4	Faiz Giderleri		
5	Cari Transferler	50.000	
6	Sermaye Giderleri	8.000.000	
7	Sermaye Transferleri		
8	Borç verme		
Toplam Bütçe Kaynak İhtiyacı			
Bütçe Dışı Kaynak	Döner Sermaye		
	Diğer Yurt İçi		
	Yurt Dışı		
Toplam Bütçe Dışı Kaynak İhtiyacı			
Toplam Kaynak İhtiyacı		9.794.100	

İdare Adı	GAP İDARESİ BAŞKANLIĞI	
Performans Hedefi 2.1	2014 yılında GAP Bölgesi'nde çevrenin korunması ve doğal kaynakların sürdürülebilir kullanımı, yoksulluğun önlenmesi ve insani gelişmenin sağlanmasına yönelik olarak yenilikçi pilot proje geliştirilecektir..	
Faaliyet Adı	Aşağıda yer alan proje ve faaliyetler	
Sorumlu Harcama Birimi veya Birimleri	Çevre Fiziksel Gelişme ve Yerel Yönetimler, Ekonomik Kalkınma ve Girişimcilik Genel İnsani ve Sosyal Gelişme Genel Koordinatörlükleri	
Açıklamalar		
2013 yılında;-Birecik Baraj Gölü Nehir Turizmi Projesi hayata geçirilecektir. - Güneydoğu Anadolu Bölgesi'nde Yenilenebilir Enerji Kaynaklarının Kullanımının ve Enerji Verimliliğinin Artırılması çerçevesinde çalışmalara başlanacaktır. - GAP Bölgesinde Kadının Güçlendirilmesinde Yenilikler Projesi Evre II		
Ekonomik Kod		(t+1)
1	Personel Giderleri	964.000
2	SGK Devlet Primi Giderleri	149.100
3	Mal ve Hizmet Alım Giderleri	1.257.100
4	Faiz Giderleri	
5	Cari Transferler	47.600
6	Sermaye Giderleri	3.692.000
7	Sermaye Transferleri	
8	Borç verme	
Toplam Bütçe Kaynak İhtiyacı		
Bütçe Dışı Kaynak	Döner Sermaye	
	Diğer Yurt İçi	
	Yurt Dışı	
Toplam Bütçe Dışı Kaynak İhtiyacı		
Toplam Kaynak İhtiyacı		6.109.800

İdare Adı	GAP İDARESİ BAŞKANLIĞI
Performans Hedefi 2.2	2014 yılında Bölge içi gelişmişlik farklarının azaltılarak dengeli bir kalkınma sağlamak amacıyla doğal, ekonomik ve beşeri kaynakların geliştirilmesine yönelik projeler etkinleştirilecektir
Faaliyet Adı	Aşağıda yer alan proje ve faaliyetler
Sorumlu Harcama Birimi veya Birimleri	Çevre, Fiziksel Gelişme ve Yerel Yönetimler, Ekonomik Kalkınma ve Girişimcilik, İnsani ve Sosyal Gelişme Genel Koordinatörlükleri İdari ve Mali İşler Genel Koordinatörlüğü
Açıklamalar	
<ul style="list-style-type: none"> - Midyat Misafir Karşılama Merkezi Mimari Projesi - Birecik Baraj Gölü Aşağı Çardak Rekreasyon Alanının Oluşturulması Projesi. - Muhtelif (GAP Sosyal Araştırma ve Eylem Programı). - GAP Bölgesi'nde Tarımda Çalışanların Sağlığı Araştırması. - Güneydoğu Anadolu Bölgesi'nde Kurumsal Sosyal Sorumluluk Uygulamalarının Yaygınlaştırılması Projesi. - Hasankeyf Tarihi ve Arkeolojik Sit Alanı Araştırma, Kazı ve Kurtarma Projesi. - GAP Bölgesi Halihazır Harita Yapımı. - İmar Planı Yapımı - Belediye Altyapı Projeleri (Birecik Katı Atık Düzenli Depolama Alanı Yapımı) - Nusaybin-Cizre-İdil-Silopi Sulama Alanı Alt Bölge Geliştirme Planlam - Siverek -Hilvan Sulama Alt Bölge Geliştirme Planlama - Adıyaman Düzenli Depolama Alanı Yapımı ve Mevcut Saha Rehabilitasyonu - Mardin Düzenli Depolama Alanı Yapımı ve Mevcut Saha Rehabilitasyonu - Entegre Kırsal Kalkınma Proje - Merkez Köy ve Köye Dönüş Kırsal Kalkınma Projesi. - Sulama Dışı Alanlarda Halkın Gelir Düzeyinin Artırılması Projesi - Tarımsal Araştırma-Geliştirme Projesi - GAP Bölgesi Hayvancılığını Geliştirme Projesi - Ağaçlandırma ve Erozyon Kontrolü Projesi. - Tarım ve Tarım Dışı Faaliyetlerin Çeşitlendirilmesi Projesi 	

- GAP Sulama Sistemlerinin İşletme Bakım ve Yönetim Projesi
- Türkiye’de Az Gelişmiş Bölgelerde Kadınların ve Kadın STK’ların Güçlendirilmesi Projesi
- Bilgi İşlem Altyapısının Yenilenmesi, Güçlendirilmesi Projesi
- GAP Bölgesinde Hassas Tarım ve Sürdürülebilir Uygulamaların Yaygınlaştırılması
- Harran Ovası Yer altı Su Kaynaklarının Araştırılması ve Ortamlarının Tanımlanması (Jeotermal Enerji)

Ekonomik Kod		(t+1)
1	Personel Giderleri	9.821.000
2	SGK Devlet Primi Giderleri	1.691.000
3	Mal ve Hizmet Alım Giderleri	12.948.000
4	Faiz Giderleri	
5	Cari Transferler	504.000
6	Sermaye Giderleri	43.065.000
7	Sermaye Transferleri	
8	Borç verme	
Toplam Bütçe Kaynak İhtiyacı		
Bütçe Dışı Kaynak	Döner Sermaye	
	Diğer Yurt İçi	
	Yurt Dışı	
Toplam Bütçe Dışı Kaynak İhtiyacı		
Toplam Kaynak İhtiyacı		68.029.000

İdare Adı		GAP İDARESİ BAŞKANLIĞI	
Faaliyet Adı			
Sorumlu Harcama Birimi veya Birimleri		İdari ve Mali İşler Genel Koordinatörlüğü	
Açıklamalar			
Ekonomik Kod		(t+1)	
1	Personel Giderleri		
2	SGK Devlet Primi Giderleri		
3	Mal ve Hizmet Alım Giderleri		
4	Faiz Giderleri		
5	Cari Transferler		
6	Sermaye Giderleri	1.121.000	
7	Sermaye Transferleri		
8	Borç verme		
Toplam Bütçe Kaynak İhtiyacı			
Bütçe Dışı Kaynak	Döner Sermaye		
	Diğer Yurt İçi		
	Yurt Dışı		
Toplam Bütçe Dışı Kaynak İhtiyacı			
Toplam Kaynak İhtiyacı		1.121.000	

D- İdarenin Toplam Kaynak İhtiyacı

GAP İdaresinin bütçesine genel olarak bakıldığında yüzde 75 civarında bütçesi sermaye giderlerine ayrılmış bulunmaktadır

BÜTÇE BİLGİLERİ TABLOSU							
İdare Adı		GAP BÖLGE KALKINMA İDARESİ BAŞKANLIĞI					
Ekonomik Kodlar (I.Düzey)		Gerçekleşme			Bütçe	Tahmin	
		2014	2015	2016	2017	2018	2019
01	Personel Giderleri	9.821.000	11.633.000	12.796.100	14.075.930	15.483.523	17.031.875
02	SGK Devlet Primi Giderleri	1.691.000	1.801.000	1.981.100	2.179.210	2.397.131	2.636.844
03	Mal ve Hizmet Alım Giderleri	12.948.000	14.242.000	15.419.800	16.961.780	18.657.958	20.523.753
04	Faiz Giderleri						
05	Cari Transferler	504.000	530.000	583.000	641.300	705.430	775.973
06	Sermaye Giderleri	43.065.000	46.483.000	50.853.000	55.853.600	61.438.960	67.582.856
07	Sermaye Transferleri						
08	Borç verme						
Bütçe Ödeneği Toplamı		68.029.000	74.689.000	81.633.000	89.711.820	98.683.002	108.551.301
Transfer edilecek ödenekler							
Genel Toplam		68.029.000	74.689.000	81.633.000	89.711.820	98.683.002	108.551.301
Bütçe Ödeneği		68.029.000	74.689.000	81.633.000	89.711.820	98.683.002	108.551.301
Döner Sermaye							
Diğer Yurt İçi Kaynaklar							
Yurt Dışı Kaynaklar							
Genel Toplam		68.029.000	74.689.000	81.633.000	89.711.820	98.683.002	108.551.301

Harcama birimleri düzeyinde plan dönemindeki kaynak ihtiyacı aşağıdaki tabloda gösterilmektedir. Plan döneminde toplam **68.029.000TL**, 2015 yılında, **74.869.000TL** ve 2016 yılında **81.633.000TL** kaynak ihtiyacı belirlenmiştir.

Harcama Birimleri	2014 Bütçe	2015 Bütçe Tahmini	2016 Bütçe Tahmini
ÖZEL KALEM	1.300.000	1.398.000	1.500.000
BASIN VE HALKLA İLİŞKİLER GENEL KOORDİNATÖRLÜĞÜ	1.166.000	1.241.000	1.228.000
ÇEVRE FİZİKSEL GELİŞME VE YEREL YÖNETİMLER GENEL KOORDİNATÖRLÜĞÜ	6.045.000	5.837.000	6.437.000
EKONOMİK KALKINMA VE GİRİŞİMCİLİK GENEL KOORDİNATÖRLÜĞÜ	33.024.000	38.826.000	42.897.000
İNSAN KAYNAKLARI VE KALİTE SİSTEMLERİ GENEL KOORDİNATÖRLÜĞÜ	561.000	601.000	655.000
İDARİ VE MALİ İŞLER GENEL KOORDİNATÖRLÜĞÜ	8.460.500	7.613.000	8.151.000
İNSANİ VE SOSYAL GELİŞME GENEL KOORDİNATÖRLÜĞÜ	9.976.000	10.960.000	11.924.000
STRATEJİK PLANLAMA KOORDİNASYON GENEL KOORDİNATÖRLÜĞÜ	480.000	520.000	564.000
ULUSLARARASI İLİŞKİLER GENEL KOORDİNATÖRLÜĞÜ	225.500	243.000	260.000
GAP BÖLGE MÜDÜRLÜĞÜ	6.791.000	7.450.000	8.017.000
TOPLAM	68.029.000	74.689.000	81.633.000

III. EKLER:

FAALİYETLERDEN SORUMLU HARCAMA BİRİMLERİNE İLİŞKİN TABLO

İdare Adı	GAP İDARESİ BAŞKANLIĞI	
PERFORMANS HEDEFİ	FAALİYETLER	SORUMLU BİRİMLER
1.1.Plan döneminde GAP Bölgesi'nin turizm değerini artıracak en az bir proje gerçekleştirilecektir.	GAP Bölgesi Turizm Odaklı Tanıtım ve Markalaşma Projesi.	Çevre, Fiziksel Gelişme ve Yerel Yönetimler Genel Koordinatörlüğü
1.2.GAP Bölgesi'nde markalaşma gücüne sahip ürünlerin desteklenmesine yönelik en az üç proje uygulanacaktır.	Sözleşmeli Kilis Keçisi Damızlık İşletmeleri kurulması Projesi. Organik Tarım Küme Geliştirme Projesi. GAP Tarımsal Eğitim ve Yayım Projesi.	Kalkınma ve Girişimcilik, İnsani Genel Genel Koordinatörlükleri
2.1.Plan döneminde GAP Bölgesi'nde çevrenin korunması ve doğal kaynakların sürdürülebilir kullanımı, yoksulluğun önlenmesi ve insani gelişmenin sağlanmasına yönelik olarak üç adet yenilikçi pilot proje geliştirilecektir.	-Birecik Baraj Gölü Nehir Turizmi Projesi -Güneydoğu Anadolu Bölgesi'nde Yenilenebilir Enerji Kaynaklarının Kullanımının ve Enerji Verimliliğinin Artırılması Projesi. -GAP Bölgesi'nde Kadının Güçlendirilmesinde Yenilikler Projesi Evre II.	Çevre, Fiziksel Gelişme ve Yerel Yönetimler, Ekonomik Kalkınma ve Girişimcilik, İnsani ve Sosyal Gelişme Genel Koordinatörlükleri
2.2.Bölge içi gelişmişlik farklarının azaltılarak dengeli bir kalkınma sağlamak amacıyla doğal, ekonomik ve beşeri kaynakların geliştirilmesine yönelik projeler etkinleştirilecektir.	-Midyat Misafir Karşılama Merkezi Mimari Projesi. -Birecik Baraj Gölü Aşağı Çardak Rekreasyon Alanının Oluşturulması Projesi. -Muhtelif (GAP Sosyal Araştırma ve Eylem Programı). -GAP Bölgesi'nde Tarımda Çalışanların Sağlığı Araştırması. -Güneydoğu Anadolu Bölgesi'nde Kurumsal Sosyal Sorumluluk Uygulamalarının Yaygınlaştırılması Projesi. -Hasankeyf Tarihi ve Arkeolojik Sit Alanı Araştırma, Kazı ve Kurtarma Proj -GAP Bölgesi Halihazır Harita Yapımı. -İmar Planı Yapımı. -Belediye Altyapı Projeleri (Birecik Katı Atık Düzenli Depolama Alanı Yapımı) -Nusaybin-Cizre-İdil-Silopi Sulama Alanı Alt Bölge Geliştirme Planlama. -Siverek -Hilvan Sulama Alt Bölge Geliştirme Planlama.	Çevre, Fiziksel Gelişme ve Yerel Yönetimler, Ekonomik Kalkınma ve Girişimcilik, İnsani ve Sosyal Gelişme Genel Koordinatörlükleri

	<ul style="list-style-type: none"> -Adıyaman Düzenli Depolama Alanı Yapımı ve Mevcut Saha Rehabilitasyonu. -Mardin Düzenli Depolama Alanı Yapımı ve Mevcut Saha Rehabilitasyonu -Entegre Kırsal Kalkınma Proje. -Merkez Köy ve Köye Dönüş Kırsal Kalkınma Projesi. -Sulama Dışı Alanlarda Halkın Gelir Düzeyinin Artırılması Projesi. -Tarımsal Araştırma-Geliştirme Projesi. -GAP Bölgesi Hayvancılığını Geliştirme Projesi. -Ağaçlandırma ve Erozyon Kontrolü Projesi. -Tarım ve Tarım Dışı Faaliyetlerin Çeşitlendirilmesi Projesi. -GAP Sulama Sistemlerinin İşletme Bakım ve Yönetim Projesi. -Türkiye'nin Az Gelişmiş Bölgelerde Kadınların ve Kadın STK'ların Güçlendirilmesi Projesi. -Bilgi İşlem Altyapısının Yenilenmesi, Güçlendirilmesi Projesi -GAP Bölgesinde Hassas Tarım ve Sürdürülebilir Uygulamaların Yaygınlaştırılması -Harran Ovası Yer altı Su Kaynaklarının Araştırılması ve Ortamlarının Tanımlanması (Jeotermal Enerji) 	
<p>3.1.Plan dönemi boyunca GAP'tan elde edilen bilgi ve deneyimlerin ulusal ve uluslararası platformlarda paylaşılmasına yönelik etkinlikler düzenlenecektir.</p>	<ul style="list-style-type: none"> -Dışişleri Bakanlığı ve TİKA ile işbirliği içinde GAP'a ilişkin uluslararası eğitim programları düzenlenmesi. -Türk Kalkınma ve İşbirliği İdaresi'nin (TİKA) çalıştığı 2 ülkede GAP'ta edinilen proje deneyimlerinin aktarılmasına yönelik çalışmaların yapılması. -GAP İdaresi'nin dünyadaki önemli su kuruluşları ile ilişkilerini geliştirmesi 	<p>Ekonomik Kalkınma ve Girişimcilik, Çevre, Fiziksel Gelişme ve Yerel Yönetimler, Uluslararası İlişkiler, Basın ve Halkla İlişkiler Genel Koordinatörlükleri</p>



T.C. KALKINMA BAKANLIĐI
GÜNEYDOĐU ANADOLU PROJESİ BÖLGE KALKINMA İDARESİ BAŐKANLIĐI
Akbaıır Mah.104. Cad.1155 Sokak No:2 • Karaköprü 63000 ŐANLIURFA
Tel: 0.414.347 08 20 • Faks: 0.414.347 08 35 • e-posta: gap@gap.gov.tr • www.gap.gov.tr
BÖLGE MÜDÜRLÜĐÜ
Őanlıurfa Tünel Çıkıő AĐzı P.K. 155 • 63000 ŐANLIURFA
Tel: 0.414.347 93 85 • Faks: 0.414.347 94 55-347 93 90